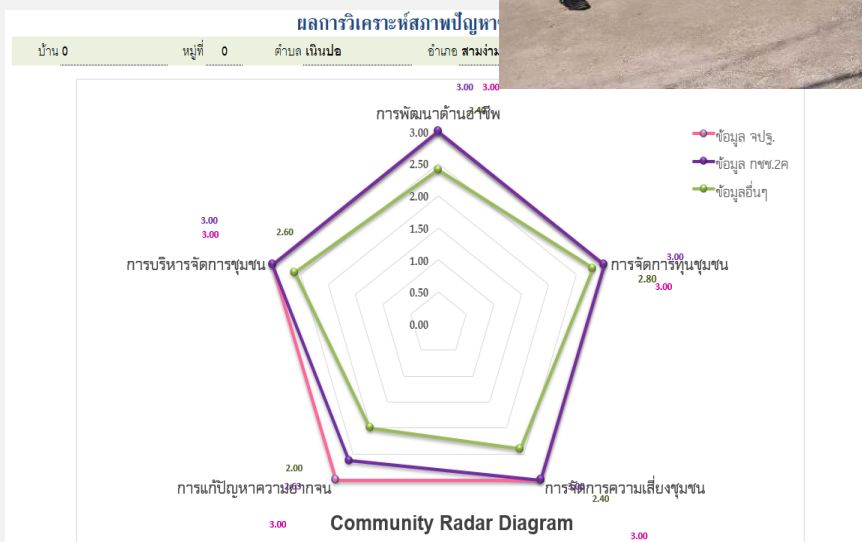


สารสนเทศตำบลต้นแบบ เพื่อการพัฒนาคุณภาพชีวิต



ตำบลเนินปอ อำเภอสามง่าม
จังหวัดพิจิตร ปีงบประมาณ 2565

สารสนเทศตำบลต้นแบบเพื่อการพัฒนาคุณภาพชีวิต ตำบลเนินปอ อำเภอสามง่าม จังหวัดพิจิตร

ส่วนที่ ๑ ข้อมูลทั่วไปของตำบล (สภาพทั่วไป,สภาพสังคม,สภาพทางเศรษฐกิจ)

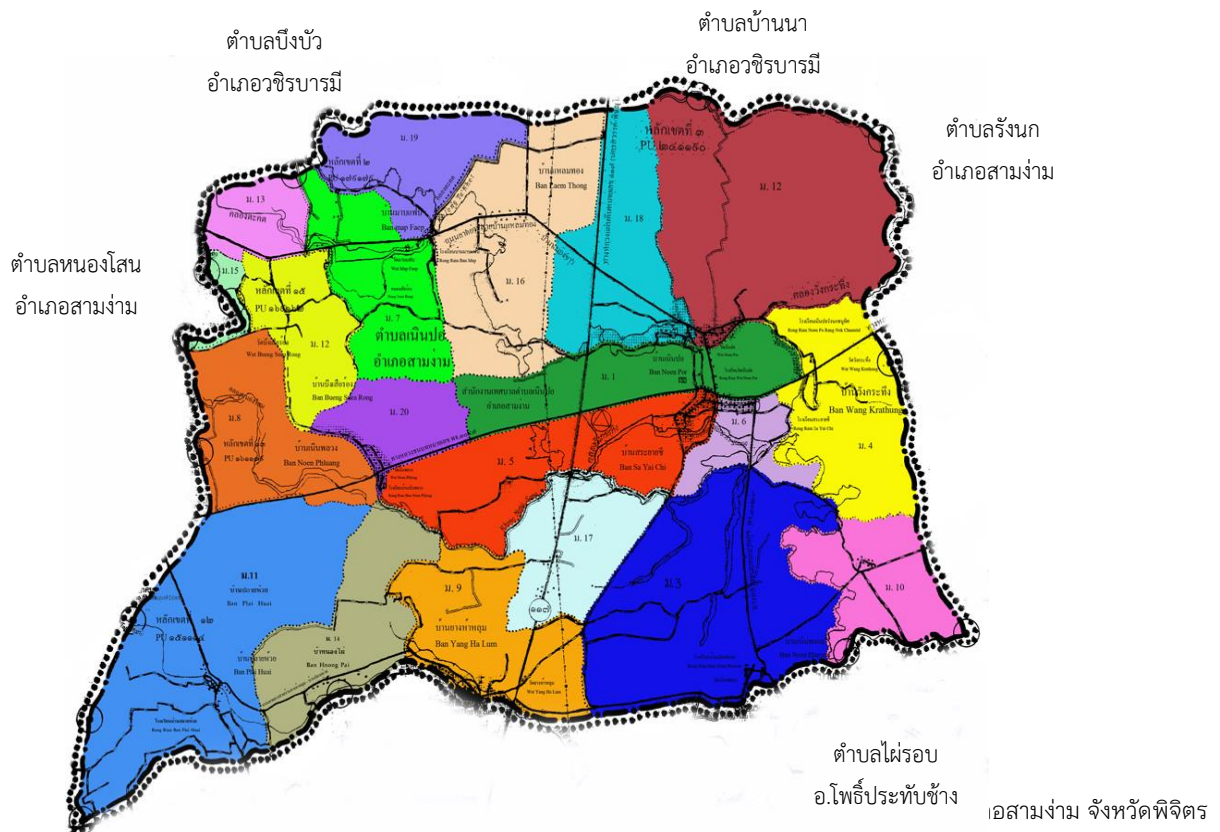
๑.๑ ด้านกายภาพ

(๑) ที่ตั้งของตำบลเนินปอ (แผนที่ประกอบ)

เทศบาลตำบลเนินปอ ตั้งอยู่เลขที่ ๓๓ หมู่ที่ ๕ ตำบลเนินปอ อำเภอสามง่าม จังหวัดพิจิตร ซึ่งเป็นบริเวณที่เป็นศูนย์กลางของตำบลเนินปอ ระยะห่างจากถนนทางหลวงแผ่นดิน หมายเลข ๑๑๗ (นครสวรรค์-พิจิตร) ๖๐ เมตรเพื่ออำนวยความสะดวกในงานบริการให้กับประชาชนในพื้นที่ โดยมีพื้นที่ ๘๙.๕๔๖ ตารางกิโลเมตรหรือ ๕๕,๙๖๖.๒๕ ไร่ ตั้งอยู่ห่างจากที่ว่าการอำเภอสามง่าม ระยะทางประมาณ ๑๗ กิโลเมตร และห่างจากศาลากลางจังหวัดพิจิตรประมาณ ๓๗ กิโลเมตร มีอาณาเขตติดกับพื้นที่ใกล้เคียง ดังนี้

ทิศเหนือ	ติดต่อกับตำบลบึงบัว หมู่ที่ ๘ บ้านดงยาง และตำบลบ้านนา หมู่ที่ ๑๕ บ้านหนองสะเดา อำเภอชริบารมี จังหวัดพิจิตร
ทิศตะวันออก	ติดต่อกับตำบลรังนก หมู่ที่ ๗ บ้านเนินยั้ง ตำบลรังนก อำเภอสามง่าม จังหวัดพิจิตร
ทิศใต้	ติดต่อกับตำบลไผ่รอบ หมู่ที่ ๑๑ บ้านเกาะแก้ว อำเภอโพธิ์ประทับช้าง จังหวัดพิจิตร
ทิศตะวันตก	ติดต่อกับตำบลหนองโสน หมู่ที่ ๑ บ้านหนองโสน และหมู่ที่ ๑๒ บ้านหนองจิก อำเภอสามง่าม จังหวัดพิจิตร

แผนที่แสดงอาณาเขต



(๒) ลักษณะภูมิประเทศ

ตำบลเนินปอ อยู่ภาคเหนือตอนล่างของประเทศไทยมีพื้นที่ ๘๙.๕๔๖ ตารางกิโลเมตร หรือ ๕๕,๙๖๖.๒๕ ไร่ เป็นที่ราบลุ่มการประกอบอาชีพส่วนใหญ่ประกอบอาชีพทางการเกษตรเป็นรายได้หลัก

(๓) ลักษณะภูมิอากาศ

ลักษณะภูมิอากาศตำบลเนินปอเหมือนกับภูมิอากาศจังหวัดพิจิตร โดยทั่วไปอุณหภูมิเฉลี่ย ๓๐.๒ องศาเซลเซียส ต่ำสุดโดยประมาณ ๑๔.๔ องศาเซลเซียส ด้านมรสุมขึ้นอยู่กับอิทธิพลของมรสุมที่พัดประจำฤดูกาล ๒ ชนิด คือมรสุมตะวันออกเฉียงเหนือ ซึ่งจะพัดพามวลอากาศเย็นและแห้งจากประเทศจีนปกคลุมประเทศไทย ในช่วงฤดูหนาว ทำให้มีอากาศหนาวเย็นและแห้งทั่วไป และมรสุมตะวันตกเฉียงใต้ซึ่งพัดพามวลอากาศชื้นจากทะเลและมหาสมุทรปกคลุมประเทศไทยในช่วงฤดูฝนทำให้มีฝนตกทั่วไป

ฤดูกาล

ตำบลเนินปอ พิจารณาตามลักษณะลมฟ้าอากาศของประเทศไทย แบ่งออกได้เป็น ๓ ฤดู ดังนี้

ฤดูร้อน เริ่มประมาณกลางเดือนกุมภาพันธ์ ถึงกลางเดือนพฤษภาคมมีอากาศร้อนอบอ้าวทั่วไป โดยเฉพาะในเดือนเมษายนเป็นเดือนที่มีอากาศร้อนอบอ้าวมากที่สุดในรอบปี

ฤดูฝน เริ่มประมาณกลางเดือนพฤษภาคม ถึงกลางเดือนตุลาคม ซึ่งเป็นระยะที่มรสุมตะวันตกเฉียงใต้พัดปกคลุมประเทศไทย อากาศจะเริ่มชุ่มชื้นและมีฝนตกชุกตั้งแต่ประมาณกลางเดือนพฤษภาคมเป็นต้นไป เดือนที่มีฝนตกมากที่สุดคือเดือนสิงหาคม

ฤดูหนาว เริ่มประมาณกลางเดือนตุลาคม ถึง เดือนกุมภาพันธ์ซึ่งเป็นช่วงที่มรสุมตะวันออกเฉียงเหนือพัดปกคลุมประเทศไทย อากาศโดยทั่วไปจะหนาวเย็นและแห้ง เดือนที่มีอากาศหนาวที่สุดคือเดือนธันวาคมและมกราคม

(๔) ลักษณะของดิน

ลักษณะของดินตำบลเนินปอ จัดอยู่ในข้อมูลสารสนเทศทรัพยากรดินจังหวัดพิจิตร แผนที่กลุ่มชุดดิน ตำบลเนินปอ อำเภอสามง่าม จังหวัดพิจิตร

กลุ่มชุดดินที่ ๑ จำนวน ๕๑๒๘.๗๕ ไร่ ลักษณะเด่น

กลุ่มดินเหนียวสีดำนี้อายุมาก มีรอยแตกกระแหงกว้างและลึก ปฏิกริยาดินเป็นกรดเล็กน้อยถึงเป็นด่างเล็กน้อยการระบายน้ำเลวถึงค่อนข้างเลว

กลุ่มชุดดินที่ ๔ จำนวน ๘๐๓๓.๙๔ ไร่ ลักษณะเด่น

กลุ่มดินเหนียวสีมากที่เกิดจากตะกอนลำน้ำที่มีอายุน้อย ปฏิกริยาดินเป็นกลางถึงเป็นด่าง การระบายน้ำค่อนข้างเลว

กลุ่มชุดดินที่ ๕ จำนวน ๘๑๔๔.๑๔ ไร่ ลักษณะเด่น

กลุ่มดินเหนียวสีมากที่เกิดจากตะกอนลำน้ำ ปฏิกริยาดินเป็นกลางหรือเป็นด่าง การระบายน้ำเลว ความอุดมสมบูรณ์ต่ำถึงปานกลาง

กลุ่มชุดดินที่ ๖ จำนวน ๘๙๔๐.๕๐ ไร่ ลักษณะเด่น

กลุ่มดินเหนียวสีมากที่เกิดจากตะกอนลำน้ำ ปฏิกริยาดินเป็นกรดจัดมากถึงเป็นกรดจัด การระบายน้ำเลวถึงค่อนข้างเลวความอุดมสมบูรณ์ต่ำ

กลุ่มชุดดินที่ ๗ จำนวน ๙๐๙๐.๓๙ ไร่ ลักษณะเด่น

กลุ่มดินเหนียวสีมากที่เกิดจากตะกอนลำน้ำ ปฏิกริยาดินเป็นกลางถึงเป็นด่าง การระบายน้ำค่อนข้างเร็ว ความสมบูรณ์ปานกลาง

กลุ่มชุดดินที่ ๑๘ จำนวน ๑๒๕๑.๑๐ ไร่ ลักษณะเด่น

กลุ่มดินเค็มเกิดจากตะกอนลำน้ำ มีคราบเกลือลอยหน้าหรือมีชั้นดานแข็งที่สะสมเกลือภายในความลึก ๑๐๐ ซม. จากผิวดิน ปฏิกริยาดินเป็นกรดเล็กน้อยถึงเป็นด่าง การระบายน้ำค่อนข้างเร็ว ความสมบูรณ์ต่ำ

กลุ่มชุดดินที่ ๓๓ จำนวน ๕๔๗๔.๗๘ ไร่ ลักษณะเด่น

กลุ่มดินร่วนละเอียดสีมากที่เกิดจากตะกอนลำน้ำหรือวัตถุต้นกำเนิดดินเนื้อหยาบ ปฏิกริยาดินเป็นกรดจัดมากการระบายน้ำดีถึงปานกลาง ความอุดมสมบูรณ์ต่ำ

กลุ่มชุดดินที่ ๓๘ จำนวน ๗๘๗๑.๘๖ ไร่ ลักษณะเด่น

กลุ่มดินร่วนหยาบสีมากที่เกิดจากตะกอนลำน้ำหรือวัตถุต้นกำเนิดเนื้อหยาบ ปฏิกริยาดินเป็นกรดจัดหรือเป็นกลางการระบายน้ำดีถึงปานกลาง ความอุดมสมบูรณ์ต่ำ

๑.๒ ด้านการเมือง/การปกครอง

(๑) เขตการปกครอง / การเลือกตั้ง

เทศบาลตำบลเนินปอ ครอบคลุมตำบลเนินปอ จำนวน ๒๐ ชุมชน โดยแบ่งเขตการเลือกตั้งออกเป็น ๒ เขตการเลือกตั้ง ดังนี้

เขต ๑ (ประกอบด้วย ๘ ชุมชน)	ผู้มีสิทธิ์	ผู้มีใช้สิทธิ์ (ชาย)	ผู้มีใช้สิทธิ์ (หญิง)	ผู้มีใช้สิทธิ์ รวม	คิดเป็นร้อยละ ของผู้มีสิทธิ์ เลือกตั้ง
๑. ชุมชนเนินปอ หมู่ที่ ๑	๕๙๙	๒๐๒	๒๓๗	๔๓๙	๗๓.๒๙
๒. ชุมชนเนินปอ หมู่ที่ ๒	๓๘๓	๑๓๘	๑๔๕	๒๘๓	๗๓.๘๙
๓. ชุมชนเจ็ดหาบ หมู่ที่ ๓	๔๑๐	๑๒๗	๑๓๗	๒๖๔	๖๔.๓๙
๔. ชุมชนวังกระหิง หมู่ที่ ๔	๓๖๙	๑๒๙	๑๕๙	๒๘๘	๗๘.๐๕
๕. ชุมชนสระยายฮี หมู่ที่ ๕	๗๒๒	๒๕๐	๒๗๔	๕๒๔	๗๒.๕๘
๖. ชุมชนสระยายฮี หมู่ที่ ๖	๘๑๗	๒๗๓	๒๘๘	๕๖๑	๖๘.๖๗
๗. ชุมชนเนินพยอม หมู่ที่ ๑๐	๘๔	๓๒	๓๓	๖๕	๗๗.๓๘
๘. ชุมชนยางสองต้น หมู่ที่ ๑๘	๓๖๐	๑๑๘	๑๓๘	๒๕๖	๗๑.๑๑

เขต ๒ (ประกอบด้วย ๑๒ หมู่ชน)	ผู้มีสิทธิ	ผู้มาใช้สิทธิ (ชาย)	ผู้มาใช้สิทธิ (หญิง)	ผู้มาใช้สิทธิ รวม	คิดเป็นร้อยละ ของผู้มีสิทธิ เลือกตั้ง
๑. ชุมชนมาบแพบ หมู่ที่ ๗	๓๗๓	๑๒๔	๑๑๔	๒๓๘	๖๓.๘๑
๒. ชุมชนเนินพลวง หมู่ที่ ๘	๒๙๓	๙๑	๑๐๘	๑๙๙	๖๗.๙๒
๓. ชุมชนยางห้าหลุม หมู่ที่ ๙	๖๗๓	๒๒๓	๒๓๑	๔๕๔	๖๗.๔๖
๔. ชุมชนปลายห้วย หมู่ที่ ๑๑	๓๖๔	๑๑๓	๑๒๘	๒๔๑	๖๖.๒๑
๕. ชุมชนบึงเลือร่อง หมู่ที่ ๑๒	๒๐๖	๗๖	๗๔	๑๕๐	๗๒.๘๒
๖. ชุมชนบึงตะคต หมู่ที่ ๑๓	๒๗๔	๘๓	๘๙	๑๗๒	๖๒.๗๗
๗. ชุมชนหนองไผ่ หมู่ที่ ๑๔	๑๖๓	๕๐	๕๘	๑๐๘	๖๖.๒๖
๘. ชุมชนทุ่งกระจี่ หมู่ที่ ๑๕	๑๕๑	๖๐	๕๓	๑๑๓	๗๔.๘๓
๙. ชุมชนแหลมทอง หมู่ที่ ๑๖	๑๕๑	๕๖	๖๐	๑๑๖	๗๖.๘๒
๑๐. ชุมชนนาหนองขวัญ หมู่ที่ ๑๗	๑๖๔	๖๓	๕๖	๑๑๙	๗๒.๕๖
๑๑. ชุมชนบึงน้อย หมู่ที่ ๑๙	๒๙๗	๙๔	๑๑๖	๒๑๐	๗๐.๗๑
๑๒. ชุมชนเนินพลวงเหนือ หมู่ที่ ๒๐	๓๗๔	๑๒๖	๑๓๔	๒๖๐	๖๙.๕๒

จำนวนผู้มีสิทธิเลือกตั้ง นายกเทศมนตรี/สมาชิกสภาเทศบาลตำบลเนินปอ วันที่ ๒๘ มีนาคม พ.ศ. ๒๕๖๔
ทั้งสิ้น ๗,๒๒๗ คน มีผู้มาใช้สิทธิ ๕,๐๖๐ คน คิดเป็นร้อยละ ๗๐.๐๒ ของจำนวนผู้มีสิทธิเลือกตั้งตำบลเนินปอ

ผู้มีสิทธิเลือกตั้ง เขตที่ ๑ จำนวน ๓,๗๔๔ คน มีผู้มาใช้สิทธิ ๒,๖๘๐ คน
คิดเป็นร้อยละ ๗๑.๕๘ ของผู้มีสิทธิเลือกตั้งเขตที่ ๑

ผู้มีสิทธิเลือกตั้ง เขตที่ ๒ จำนวน ๓,๔๘๓ คน มีผู้มาใช้สิทธิ ๒,๓๘๐ คน
คิดเป็นร้อยละ ๖๘.๓๓ ของผู้มีสิทธิเลือกตั้งเขตที่ ๒

๑.๓ ประชากร

(๑) ข้อมูลเกี่ยวกับจำนวนประชากร (ข้อมูลเปรียบเทียบย้อนหลัง ๓ ปี)

หมู่ที่	ชื่อหมู่บ้าน	ปี ๒๕๖๒	ปี ๒๕๖๓	ปี ๒๕๖๔			
				ข้อมูล ณ ๒๔ กุมภาพันธ์ ๒๕๖๔			
		ณ ๒๔ พ.ค.๖๒	พ.ค. ๒๕๖๓	ชาย	หญิง	รวม	หลังคาเรือน
๑	ชุมชนเนินปอ ม.๑	๗๔๙	๗๕๐	๓๘๕	๓๗๑	๗๕๖	๒๙๕
๒	ชุมชนเนินปอ ม.๒	๔๗๙	๔๗๙	๒๓๖	๒๔๐	๔๗๖	๑๗๐
๓	ชุมชนเจ็ดทาบ ม.๓	๕๒๘	๕๒๙	๒๗๐	๒๕๗	๕๒๗	๑๗๗
๔	ชุมชนวังกระทิง ม.๔	๔๔๕	๔๔๒	๒๐๑	๒๔๐	๔๔๑	๑๗๔
๕	ชุมชนสระยายซี ม.๕	๘๘๖	๘๖๔	๔๑๕	๔๕๓	๘๖๘	๒๙๘
๖	ชุมชนสระยายซี ม.๖	๙๙๑	๙๘๘	๔๘๑	๔๙๗	๙๗๘	๓๓๔
๗	ชุมชนมาบแพบ ม.๗	๔๘๓	๔๘๐	๒๕๖	๒๑๗	๔๗๓	๑๕๒
๘	ชุมชนเนินพลวง ม.๘	๓๖๓	๓๖๖	๑๘๓	๑๘๒	๓๖๕	๑๔๕
๙	ชุมชนยางห้าหลุม ม.๙	๘๖๖	๘๖๕	๔๓๑	๔๔๓	๘๗๔	๒๖๔
๑๐	ชุมชนเนินพยอม ม.๑๐	๑๑๔	๑๑๖	๖๐	๕๕	๑๑๕	๓๓
๑๑	ชุมชนปลายห้วย ม.๑๑	๔๘๑	๔๘๒	๒๕๐	๒๓๒	๔๘๒	๑๔๘
๑๒	ชุมชนบึงเสื่อร้อง ม.๑๒	๒๖๐	๒๕๙	๑๒๓	๑๓๓	๒๕๖	๙๗
๑๓	ชุมชนบึงตะคต ม.๑๓	๓๓๘	๓๔๐	๑๗๐	๑๖๙	๓๓๙	๑๒๐
๑๔	ชุมชนหนองไผ่ ม.๑๔	๑๙๗	๑๙๗	๑๑๓	๘๒	๑๙๕	๖๕
๑๕	ชุมชนทุ่งกระเจี๊ ม.๑๕	๒๑๘	๒๑๘	๑๑๑	๑๐๗	๒๑๘	๖๒
๑๖	ชุมชนแหลมทอง ม.๑๖	๑๙๘	๑๙๓	๙๒	๑๐๐	๑๙๒	๖๕
๑๗	ชุมชนนาหนองบัวญ ม.๑๗	๒๑๒	๒๑๑	๑๐๘	๑๐๓	๒๑๑	๗๖
๑๘	ชุมชนยางสองต้น ม.๑๘	๔๕๖	๔๕๘	๒๒๘	๒๒๕	๔๕๓	๑๔๐
๑๙	ชุมชนบึงน้อย ม.๑๙	๓๘๐	๓๗๒	๑๗๘	๑๙๓	๓๗๑	๑๒๔
๒๐	ชุมชนเนินพลวงเหนือ ม.๒๐	๔๘๖	๔๗๗	๒๔๐	๒๔๑	๔๘๑	๑๓๘
	รวม	๙,๑๓๐	๙,๐๙๐	๔,๕๓๓	๔,๕๕๖	๙,๐๘๙	๓,๐๗๙

(๒) ช่วงอายุและจำนวนประชากร

ประชากรแยกตามเกณฑ์อายุ	ชาย	หญิง	รวมทั้งสิ้น
เด็ก (อายุ ๗ ปีขึ้นไป - ๑๓ ปี)	๓๗๕	๓๔๗	๗๒๒
เยาวชน (อายุ ๑๔ ปีขึ้นไป - ๑๘ ปี)	๒๙๔	๒๒๒	๕๑๖

บุคคล อายุ ๑๙ ปีขึ้นไป – ๕๙ ปี	๒,๘๔๓	๒,๗๙๑	๕,๖๓๔
ผู้สูงอายุ ๖๐ ปีขึ้นไป	๗๕๐	๙๓๕	๑,๖๘๕
บุคคลที่ต้องขึ้นทะเบียนทหาร	๔๕	๐	๔๕
บุคคลที่ต้องเข้ารับการเกณฑ์ทหาร	๖๓	๐	๖๓

๑.๔ สภาพทางสังคม

(๑) การศึกษา

(๑.๑) ศูนย์พัฒนาเด็กเล็ก สังกัดเทศบาลตำบลเนินปอ จำนวน ๕ ศูนย์

ชื่อศูนย์พัฒนาเด็กเล็ก	จำนวน (คน)
๑.ศูนย์พัฒนาเด็กเล็กบ้านเนินปอ	๒๔
๒.ศูนย์พัฒนาเด็กเล็กวัดสระยายชี	๒๖
๓.ศูนย์พัฒนาเด็กเล็กบ้านมาบแพบ	๒๐
๔.ศูนย์พัฒนาเด็กเล็กวัดเนินพลวง	๕
๕.ศูนย์พัฒนาเด็กเล็กบ้านยางห้าหลุม	๑๒
รวมทั้งสิ้น	๘๗

(๑.๒) โรงเรียนระดับประถมศึกษาสังกัดคณะกรรมการการศึกษาขั้นพื้นฐาน (สพฐ.)

จำนวน ๕ โรงเรียน

ชื่อโรงเรียน	อนุบาล (คน)	ป.๑ (คน)	ป.๒ (คน)	ป.๓ (คน)	ป.๔ (คน)	ป.๕ (คน)	ป.๖ (คน)	รวมทั้งสิ้น
๑. โรงเรียนวัดเนินปอ	๑๗	๙	๑๖	๑๕	๑๕	๑๓	๙	๙๔
๒. โรงเรียนบ้านมาบแพบ	๑๘	๑๘	๑๑	๑๖	๒๔	๑๑	๑๑	๑๐๙
๓. โรงเรียนบ้านยางห้าหลุม	๑๗	๑๒	๗	๖	๑๓	๑๒	๑๐	๗๗
๔. โรงเรียนสระยายชีมิตรภาพที่ ๗๙	๑๖	๑๐	๒๐	๑๙	๒๒	๒๔	๑๖	๑๒๗
๕. โรงเรียนบ้านเนินพยอม	๘	๒	-	๕	๒	๓	๑๐	๓๐

(๑.๓) โรงเรียนระดับมัธยมศึกษาตอนต้น – มัธยมศึกษาตอนปลาย

สำนักงานเขตพื้นที่การศึกษามัธยมศึกษาเขต ๔๑ จำนวน ๑ โรงเรียน

ชื่อโรงเรียน	จำนวนนักเรียน						รวมทั้งสิ้น
	ม.๑	ม.๒	ม.๓	ม.๔	ม.๕	ม.๖	
๑.โรงเรียนเนินปอรั้งนกขลุ่ยทิศ	๔๕	๕๖	๕๐	๓๗	๔๖	๒๐	๒๕๔

(๒) สาธารณสุข

(๒.๑) สถานบริการด้านสาธารณสุขในเขตเทศบาลตำบลเนินปอ จำนวน ๒ แห่ง

๑. โรงพยาบาลส่งเสริมสุขภาพตำบลเนินปอ บ้านเนินพลวง

ผู้บริหาร นายทวีศักดิ์ ปานสีลา

ที่อยู่ หมู่ที่ ๘ ตำบลเนินปอ อำเภอสามง่าม จังหวัดพิจิตร ๖๖๑๔๐

โทร. ๐๘๖-๔๓๒-๓๐๒๐ จำนวน อสม. ในเขตรับผิดชอบ ๑๑๖ คน

ข้อมูลการให้บริการ ในปีงบประมาณ ๒๕๖๓ (ข้อมูล ณ ๒๕ เม.ย. ๒๕๖๔)

จำนวนผู้ป่วยนอกใหม่ ในปีงบประมาณ ๑,๙๖๘ คน

จำนวนผู้ป่วยนอกทั้งหมดที่มารับบริการ ในปีงบประมาณ ๗,๔๗๗ ครั้ง

จำนวนผู้รับบริการอื่น ๆ ที่มารับบริการครั้งแรก ในปีงบประมาณ ๘๐๗ คน

จำนวนผู้รับบริการอื่น ๆ ที่มารับบริการทั้งหมด ในปีงบประมาณ ๒,๔๖๒ ครั้ง

๒. โรงพยาบาลส่งเสริมสุขภาพตำบลเนินปอ

ผู้บริหาร นายจิรายุทธ แพทอง

ที่อยู่ หมู่ที่ ๑ บ้านเนินปอ ตำบลเนินปอ อำเภอสามง่าม จังหวัดพิจิตร ๖๖๑๔๐

โทร. ๐๘๖-๔๔๐-๔๒๙๔ จำนวน อสม. ในเขตรับผิดชอบ ๒๔๒ คน

ข้อมูลการให้บริการ ในปีงบประมาณ ๒๕๖๓ (ข้อมูล ณ ๒๕ เม.ย. ๒๕๖๔)

จำนวนผู้ป่วยนอกใหม่ ในปีงบประมาณ ๒,๗๙๕ คน

จำนวนผู้ป่วยนอกทั้งหมดที่มารับบริการ ในปีงบประมาณ ๙,๔๙๔ ครั้ง

จำนวนผู้รับบริการอื่น ๆ ที่มารับบริการครั้งแรก ในปีงบประมาณ ๙๕๙ คน

จำนวนผู้รับบริการอื่น ๆ ที่มารับบริการทั้งหมด ในปีงบประมาณ ๒,๗๔๑ ครั้ง

(๒.๒) การให้บริการการแพทย์ฉุกเฉิน เทศบาลตำบลเนินปอ (ประจำปีงบประมาณ ๒๕๖๔)

Ems ทด.เนินปอ	ต.ค.๖๓	พ.ย.๖๓	ธ.ค.๖๓	ม.ค.๖๔	ก.พ.๖๔	มี.ค.๖๔	เม.ย.๖๔	พ.ค.๖๔	มิ.ย.๖๔	ก.ค.๖๔	ส.ค.๖๔	ก.ย.๖๔
เจ็บป่วยฉุกเฉิน	๓๖	๒๒	๓๒	๓๑	๒๔	๒๑	๓๑	๒๖	๒๑	๒๐	๒๗	๒๐
อุบัติเหตุ	๘	๑๓	๑๐	๑๐	๑๔	๕	๔	๖	๖	๑๑	๗	๗
ผู้ป่วยติดเตียง	๑๒	๑๑	๔	๘	๔	๗	๕	๖	๑๕	๗	๑๑	๖
ผู้เสียชีวิต	-	-	-	-	-	-	-	-	-	-	-	๑
ผู้ป่วยจิตเวช	-	-	-	-	-	-	-	-	-	-	-	-
รวม	๕๖	๔๖	๔๖	๔๙	๔๒	๓๓	๔๐	๓๘	๔๒	๓๘	๔๕	๓๔
รวมทั้งสิ้น											๕๐๙	

(๓) อาชญากรรม

ข้อมูลคดีอาชญากรรมตำบลเนินปอ จำนวน ๓๐ ราย

(๔) ยาเสพติด

ข้อมูลยาเสพติดตำบลเนินปอ จำนวน ๘๑ ราย

(๕) การสังคมสงเคราะห์

ข้อมูลผู้ขอรับเบี้ยยังชีพผู้สูงอายุ เบี้ยยังชีพคนพิการ เด็กแรกเกิด

กองสวัสดิการสังคม เทศบาลตำบลเนินปอ (ณ เดือนพฤศจิกายน พ.ศ.๒๕๖๔)

ชุมชน	เบี้ยยังชีพผู้สูงอายุ			เบี้ยยังชีพคนพิการ		
	ชาย	หญิง	รวม	ชาย	หญิง	รวม
ชุมชนเนินปอ หมู่ที่ ๑	๖๓	๙๑	๑๕๔	๑๙	๘	๒๗
ชุมชนเนินปอ หมู่ที่ ๒	๔๕	๕๙	๑๐๔	๗	๙	๑๖
ชุมชนเจ็ดหาบ หมู่ที่ ๓	๔๓	๖๘	๑๑๑	๑๑	๗	๑๘
ชุมชนวังกระหัง หมู่ที่ ๔	๓๓	๔๙	๘๒	๑๓	๗	๒๐
ชุมชนสระยายฮี หมู่ที่ ๕	๑๐๑	๑๒๙	๒๓๐	๑๔	๑๑	๒๕
ชุมชนสระยายฮี หมู่ที่ ๖	๑๑๗	๑๔๔	๒๖๑	๒๒	๑๗	๓๙
ชุมชนมาบแพบ หมู่ที่ ๗	๔๕	๕๓	๙๘	๙	๘	๑๗
ชุมชนเนินพลวง หมู่ที่ ๘	๓๒	๔๔	๗๖	๑๐	๖	๑๖
ชุมชนยางห้าหลุม หมู่ที่ ๙	๗๐	๗๖	๑๔๖	๒๐	๒๓	๔๓
ชุมชนเนินพยอม หมู่ที่ ๑๐	๗	๑๐	๑๗	๑	๓	๔
ชุมชนปลายห้วย หมู่ที่ ๑๑	๔๒	๔๖	๘๘	๙	๗	๑๖
ชุมชนบึงเลื้อรื่อง หมู่ที่ ๑๒	๒๑	๒๖	๔๗	๒	๒	๔
ชุมชนบึงตะคต หมู่ที่ ๑๓	๓๖	๓๒	๖๘	๑๕	๖	๒๑
ชุมชนหนองไผ่ หมู่ที่ ๑๔	๒๑	๒๑	๔๒	๓	๐	๓
ชุมชนทุ่งกระเจี หมู่ที่ ๑๕	๑๕	๑๒	๒๗	๓	๕	๘
ชุมชนแหลมทอง หมู่ที่ ๑๖	๑๖	๑๙	๓๕	๒	๒	๔
ชุมชนนาหนองบัว หมู่ที่ ๑๗	๒๐	๒๓	๔๓	๓	๑	๔
ชุมชนยางสองต้น หมู่ที่ ๑๘	๓๕	๓๙	๗๔	๑๕	๓	๑๘
ชุมชนบึงน้อย หมู่ที่ ๑๙	๓๒	๔๔	๗๖	๗	๖	๑๓
ชุมชนเนินพลวงเหนือ หมู่ที่ ๒๐	๔๐	๔๘	๘๘	๑๒	๑๑	๒๓
รวมทั้งสิ้น	๘๓๔	๑๐๓๓	๑๘๖๗	๑๙๗	๑๔๒	๓๓๙

๑.๕ ระบบบริการพื้นฐาน

(๑) การคมนาคมขนส่งทางบก

(๒) การไฟฟ้า

เขตตำบลเนินปอ ได้รับการจ่ายไฟฟ้าจากการไฟฟ้าส่วนภูมิภาคอำเภอวาริชภูมิ
ประชาชนส่วนใหญ่ในตำบลเนินปอมีไฟฟ้าใช้

(๓) การประปา

เทศบาลตำบลเนินปอมีระบบประปาหมู่บ้าน ดังนี้

ชื่อหมู่บ้าน	ประเภทระบบประปา และขนาดกำลังผลิต	จำนวนผู้ใช้น้ำ (ครัวเรือน) ข้อมูล ณ ๓๐ ก.ย. ๒๕๖๑		ปีที่ก่อสร้าง (พ.ศ.)
		ม.๑	๒๗๑	
ชุมชนเนินปอ หมู่ที่ ๑	ประปาบาดาลขนาดใหญ่ ๓๐ ลบ.ม.	ม.๑	๒๗๑	๒๕๓๗
ชุมชนเนินปอ หมู่ที่ ๒	ประปาบาดาลขนาดใหญ่ ๓๐ ลบ.ม.	ม.๒	๑๖๔	๒๕๖๒
ชุมชนเจ็ดหาบ หมู่ที่ ๓	ประปาบาดาลขนาดเล็ก ๑๕ ลบ.ม.	ม.๓	๑๖๑	๒๕๓๗
ชุมชนวังกระทิง หมู่ที่ ๔	ประปาบาดาลขนาดใหญ่ ๓๐ ลบ.ม.	ม.๔	๑๖๑	๒๕๕๐
ชุมชนสระยายฮี หมู่ที่ ๕	ประปาบาดาลขนาดใหญ่ ๓๐ ลบ.ม.	ม.๕	๒๖๙	๒๕๓๖
ชุมชนสระยายฮี (กิจการประปา ทต.)	ประปาบาดาลขนาดเล็ก ๑๕ ลบ.ม.			๒๕๔๖
ชุมชนสระยายฮี หมู่ที่ ๖	ประปาบาดาลขนาดใหญ่ ๓๐ ลบ.ม.	ม.๖	๒๘๗	๒๕๔๕
ชุมชนมาบแพบ หมู่ที่ ๗	ประปาบาดาลขนาดใหญ่ ๓๐ ลบ.ม.	ม.๗	๑๓๗	๒๕๔๑
ชุมชนมาบแพบ	ประปาบาดาลขนาดใหญ่ ๓๐ ลบ.ม.			๒๕๖๓
ชุมชนเนินพลวง หมู่ที่ ๘	ประปาบาดาลขนาดเล็ก ๑๕ ลบ.ม.	ม.๘	๑๓๕	๒๕๔๐
ชุมชนยางห้าหลุม หมู่ที่ ๙	ประปาบาดาลขนาดเล็ก ๑๕ ลบ.ม.	ม.๙	๒๔๑	๒๕๔๐
ชุมชนเนินพยอม หมู่ที่ ๑๐	ประปาบาดาลขนาดเล็ก ๑๕ ลบ.ม.	ม.๑๐	๓๒	๒๕๔๔
ชุมชนปลายห้วย หมู่ที่ ๑๑	ประปาบาดาลขนาดเล็ก ๑๕ ลบ.ม.	ม.๑๑	๑๓๗	๒๕๔๕
ชุมชนบึงเลือร่อง หมู่ที่ ๑๒	ประปาบาดาลขนาดเล็ก ๑๕ ลบ.ม.	ม.๑๒	๙๓	๒๕๔๐
ชุมชนบึงตะคุด หมู่ที่ ๑๓	ประปาบาดาลขนาดเล็ก ๑๕ ลบ.ม.	ม.๑๓	๖๘	๒๕๔๕
ชุมชนหนองไผ่ หมู่ที่ ๑๔	ประปาบาดาลขนาดเล็ก ๑๕ ลบ.ม.	ม.๑๔	๕๖	๒๕๔๗
ชุมชนทุ่งกระเจี หมู่ที่ ๑๕	ประปาบาดาลขนาดเล็ก ๑๕ ลบ.ม.	ม.๑๕	๕๓	๒๕๔๔
ชุมชนแหลมทอง หมู่ที่ ๑๖	ประปาบาดาลขนาดเล็ก ๑๕ ลบ.ม.	ม.๑๖	๑๘๖	๒๕๔๑
ชุมชนนาหนองขวัญ หมู่ที่ ๑๗	ประปาบาดาลขนาดเล็ก ๑๕ ลบ.ม.	ม.๑๗	๖๘	๒๕๓๙
ชุมชนนาหนองขวัญ (กิจการประปา ทต.)	ประปาบาดาลขนาดเล็ก ๑๕ ลบ.ม.			๒๕๕๘
ชุมชนยางสองต้น หมู่ที่ ๑๘	ประปาบาดาลขนาดใหญ่ ๓๐ ลบ.ม.	ม.๑๘	๑๑๘	๒๕๖๑
ชุมชนบึงน้อย หมู่ที่ ๑๙	ประปาบาดาลขนาดเล็ก ๑๕ ลบ.ม.	ม.๑๙	๙๕	๒๕๔๗

ชื่อหมู่บ้าน	ประเภทระบบประปา และขนาดกำลังผลิต	จำนวนผู้ใช้น้ำ (ครัวเรือน) ข้อมูล ณ ๓๐ ก.ย. ๒๕๖๑		ปีที่ก่อสร้าง (พ.ศ.)
ชุมชนเนินพลวงเหนือ หมู่ที่ ๒๐	ประปาบาดาลขนาดใหญ่ ๓๐ ลบ.ม.	ม.๒๐	๑๓๒	๒๕๖๑
รวมจำนวนผู้ใช้น้ำทั้งสิ้น			๒,๘๖๔	

๔) ไปรษณีย์หรือการสื่อสารหรือการขนส่ง และวัสดุ ครุภัณฑ์

- ที่ทำการไปรษณีย์ (สาขาย่อยอำเภอสามง่าม) จำนวน ๑ แห่ง

๑.๖ ระบบเศรษฐกิจ

(๑) การเกษตร

ปลูกข้าว	๔๑,๐๗๖	ไร่
ปลูกมัน	๑,๕๕๓	ไร่
ปลูกข้าวโพด	๓๐๑	ไร่
ปลูกอ้อย	๗๓๐	ไร่
ปลูกมะม่วง	๑๔๐	ไร่
ปลูกลำไย	๕	ไร่
ปลูกมะนาว	๖๑.๕	ไร่
ปลูกกล้วย	๙๗.๕	ไร่
ปลูกต้นสัก	๘๒	ไร่
ปลูกต้นปาล์ม	๒๐	ไร่
ปลูกต้นยางพารา	๓๑	ไร่

(๒) การท่องเที่ยว

(๒.๑) วัฒนธรรม

- วัดใหม่ปลายห้วย ตั้งอยู่ที่ หมู่ที่ ๑๑ ชุมชนปลายห้วย

(๒.๒) OTOP นวัตกรรม (เชื่อมโยงภูมิปัญญา วิถีชุมชน)

- ศูนย์เรียนรู้ทอผ้าขึ้นดินจกลาวครึ่งบ้านสระยายชี ตั้งอยู่ หมู่ที่ ๕ ชุมชนสระยายชี
- บึงพนมบอบ ตั้งอยู่ที่ หมู่ ๗ ชุมชนมาบแพบ

(๓) การพาณิชย์

๑. สถานที่จำหน่ายอาหารและสถานที่สะสมอาหาร ดังนี้

๑.๑) ผู้ประกอบการกิจการสถานที่จำหน่ายอาหาร ๒๔ กิจการ

๑.๒) ผู้ประกอบกิจการสถานที่สะสมอาหาร ๕๐ กิจการ

๒. ขอบใบอนุญาตประกอบกิจการและต่ออายุใบอนุญาตประกอบกิจการประเภทกิจการที่เป็นอันตรายต่อสุขภาพ แบ่งเป็น ๒๘ ประเภท โดยมีผู้มีใบอนุญาตและต่ออายุตามแต่ประเภทหลักๆ

(๔) การอุตสาหกรรม

ที่	ชื่อสถานประกอบการ	ลักษณะประกอบกิจการ	ตั้งอยู่ที่
๑	กลุ่มโรงสีสวัสดิการชุมชนตำบลเนินปอ	โรงสีข้าว	หมู่ที่ ๕ ชุมชนสระยายชี
๒	บริษัท แก้วสารศิริ จำกัด	รับซื้อของเก่า	หมู่ที่ ๑๘ ชุมชนยางสองต้น
๓	โรงสี ธนกรบรรจง สรร	โรงสีข้าว	หมู่ที่ ๑๘ ชุมชนยางสองต้น
๔	บริษัท กันกุล ชูบุ พาวเวอร์เจน จำกัด	ผลิตกระแสไฟฟ้าเพื่อจำหน่าย	หมู่ที่ ๑๖ ชุมชนแหลมทอง
๕	นายสุทัศน์ เปี่ยมวัฒนกิจ	ผลิตกระดาษเงินกระดาษทอง	หมู่ที่ ๕ ชุมชนสระยายชี
๖	บริษัท ธนพรไรซ์มิลล์ จำกัด	โรงสีข้าว	หมู่ที่ ๕ ชุมชนสระยายชี
๗	นายธนาวุธ วิศว์วิสุทธ์	โรงบดไม้	หมู่ที่ ๕ ชุมชนสระยายชี

(๕) การพาณิชย์และกลุ่มอาชีพ

กลุ่มอาชีพ จำแนกตามประเภทอาชีพ

ประเภทอาชีพ	เพศชาย (คน)	เพศหญิง (คน)	รวม
กำลังศึกษา	๑๓๒	๑๓๙	๒๗๑
ไม่มีอาชีพ	๑๐๐	๑๓๐	๒๓๐
เกษตร-ทำนา	๖๘๔	๕๔๙	๑,๒๓๓
เกษตร-ทำไร่	๘	๓	๑๑
เกษตร-ทำสวน	๒	๒	๔
เกษตร-ประมง	๒	๐	๒
เกษตร-ปศุสัตว์	๓	๑	๔
พนักงาน-รับราชการ	๑๔	๑๖	๓๐
พนักงาน-รัฐวิสาหกิจ	๓	๐	๓
พนักงานบริษัท	๙	๘	๑๗
รับจ้างทั่วไป	๓๑๑	๒๖๘	๕๗๙
ค้าขาย	๔๑	๘๖	๑๒๗

ประเภทอาชีพ	เพศชาย (คน)	เพศหญิง (คน)	รวม
ธุรกิจส่วนตัว	๔	๙	๑๓
อื่นๆ	๒๗	๔๗	๗๔

๑.๗ ศาสนา ประเพณี วัฒนธรรม

(๑) การนับถือศาสนา

ประชาชนในพื้นที่ตำบลเนินปอส่วนใหญ่นับถือศาสนาพุทธ

มี คริสตจักร จำนวน ๑ แห่ง ตั้งอยู่ หมู่ที่ ๒ ชุมชนเนินปอ

มี วัดจำนวน ๑๑ แห่ง ดังนี้

๑. วัดเนินปอ	ตั้งอยู่	หมู่ที่ ๑	ชุมชนเนินปอ
๒. วัดเจ็ดหาบ	ตั้งอยู่	หมู่ที่ ๓	ชุมชนเจ็ดหาบ
๓. วัดวังกระทิง	ตั้งอยู่	หมู่ที่ ๔	ชุมชนวังกระทิง
๔. วัดสระยายซี	ตั้งอยู่	หมู่ที่ ๖	ชุมชนสระยายซี
๕. วัดมาบแพบ	ตั้งอยู่	หมู่ที่ ๗	ชุมชนมาบแพบ
๖. วัดเนินพลวง	ตั้งอยู่	หมู่ที่ ๘	ชุมชนเนินพลวง
๗. วัดยางห้าหลุม	ตั้งอยู่	หมู่ที่ ๙	ชุมชนยางห้าหลุม
๘. วัดใหม่ปลายห้วย	ตั้งอยู่	หมู่ที่ ๑๑	ชุมชนปลายห้วย
๙. วัดบึงเสือร้อง	ตั้งอยู่	หมู่ที่ ๑๒	ชุมชนบึงเสือร้อง
๑๐. วัดบึงตะคต	ตั้งอยู่	หมู่ที่ ๑๓	ชุมชนบึงตะคต
๑๑. วัดทุ่งโบสถ์	ตั้งอยู่	หมู่ที่ ๑๗	ชุมชนนาหนองบัว

(๒) ประเพณีและงานประจำปี

(๒.๑) ประเพณีสู้บวญข้าว

ประเพณีที่เชื่อมโยงมาจากวิถีชีวิตด้านการเกษตรของคนในชุมชน จัดขึ้นในวัน ขึ้น ๓ ค่ำ เดือน ๓ ของทุกปี จะมีหมอลำสู้บวญข้าวเป็นผู้ทำพิธีตอนเช้าตรู่โดยเจ้าของข้าวเตรียมอุปกรณ์ ได้แก่ ข้าวต้ม เผือก มัน ไข่ ขัน ๕ น้ำ แก้วแหวนเงินทอง แป้ง หวี กระจก ผ้าสไบ นำสิ่งของเหล่านี้ห่อด้วยผ้าขาวใส่กระบุงหรือจัดใส่ภาชนะใส่ข้าวให้สวยงามนำไปที่ในยั้ง เพื่อร้องเรียกแม่โพสพให้มาปกป้องรักษาข้าวที่อยู่ในยั้ง เพื่อความอุดมสมบูรณ์เหลือกินเหลือใช้ต่อไป

(๒.๒) ประเพณีแจกรวมญาติ

จัดให้มีขึ้นในเดือนมีนาคมของทุกปี วัดอุประสงค์เพื่ออุทิศส่วนกุศลให้กับญาติพี่น้องที่เสียชีวิตในปีที่ผ่านมา

(๒.๓) ประเพณีการบวชนาคหมู่

เป็นประเพณีที่เกิดขึ้นเนื่องจากต้องการให้บุตรหลานที่ทำงานใช้เวลาวันหยุด สงกรานต์ติดต่อกันหลายวัน ได้บวชเรียนพระธรรมวินัยตามวิถีพุทธศาสนา จัดขึ้นทุกวันที่ ๑๓ เมษายนของทุกปี

(๒.๔) ประเพณีแห่ดอกไม้เทศกาลสงกรานต์

ประเพณีอันเป็นเอกลักษณ์เฉพาะของชาติพันธุ์ลาวครั่ง จะมีขึ้นในตอนเย็นวันแรก ของเทศกาลสงกรานต์

(๒.๕) ประเพณียกธงบอกเลิกสงกรานต์

ประเพณีงานบุญที่อาศัยความรัก ความสามัคคีของคนในชุมชนโดยแบ่งเป็นกลุ่ม หรือคุ้ม ช่วยกันประดิษฐ์ และประดับประดาธงให้สวยงามพร้อมทั้งร่วมใจกันแห่ธงไปยังวัดเพื่อประกาศบอกเลิกเทศกาลสงกรานต์ ของหมู่บ้าน

(๒.๖) ประเพณีทำบุญกลางบ้านเดือนหก

จะทำพิธีในวันข้างขึ้นเดือนหกของทุกปี ตามความเชื่อของผู้เฒ่าผู้แก่ในหมู่บ้าน วัตถุประสงค์เพื่อปิดเป่า สิ่งชั่วร้ายให้ออกจากหมู่บ้านก่อนที่จะเข้าสู่วิถีเกษตรกรรมในช่วงฤดูฝนเดือนหก

(๒.๗) ประเพณีสารทลาว

เป็นการนำข้าวตอกดอกไม้ไปถวายพระโพสพเพื่อให้ท่านช่วยดูแลข้าวในนาให้ออกรวงสวยงามมีผลผลิตดี

(๒.๘) ประเพณีตีกลองยาวแห่ข้าวปั้นก้อน

เริ่มทำพิธีของวันเทศน์มหาชาติ เพื่อนำข้าวที่ได้จากการทำนาไปถวายพระแม่โพสพ และบูชาพระธรรม โดยการปั้นก้อนข้าวเล็กๆ จำนวน ๑,๐๐๐ ก้อน ซึ่งเท่ากับ ๑,๐๐๐ พระคาถาในเรื่องราวของพระเวสสันดรชาดก นำมาแห่รอบพระอุโบสถ โดยขบวนแห่ประกอบด้วย กลองยาว แคน ฉิ่ง ฉาบ ฯ นำขบวนชาวบ้านผู้มีศรัทธาบางคนจะพากันเพื่อนรำไปตามจังหวะเสียงกลองอย่างสนุกสนานเวียนรอบพระอุโบสถ ๓ รอบ แล้วนำข้าวใส่ที่เสมาโบสถ์ทั้ง ๔ ทิศก่อนจะมีการเทศน์มหาชาติลำดับต่อไป

(๓) ภูมิปัญญาท้องถิ่น

แยกตามประเภทภูมิปัญญาท้องถิ่นตำบลเนินปอ ดังนี้

ที่	ภูมิปัญญาด้าน	ชื่อเจ้าของภูมิปัญญา	ที่อยู่
	ด้านแพทย์แผนไทย		
๑	การนวดแผนไทย	นางมาลี มาเครือ	๑๗๘ ม.๑ ต.เนินปอ
๒	การนวดแผนไทย	นายหยุด ฉ่ำแก้ว	๘๔ ม.๑ ต.เนินปอ
๓	การนวดแผนไทย	นางทองเพียน บัวชานา	๒๑๘ ม.๒๐ ต.เนินปอ
๔	การนวดแผนไทย	นางยังซ้อน ทองมาก	๙๒/๒ ม.๒๐ ต.เนินปอ
	ด้านหัตถกรรม/จักสาน		
๑	เครื่องจักสาน	นายสะอั้ง ชานา	๙๙/๓ ม.๑ ต.เนินปอ
๒	เครื่องจักสาน	นายอดุลย์ อิมกระจ่าง	๓๓/๑ ม.๔ ต.เนินปอ
๓	เครื่องจักสาน	นายสอน พิมพา	๑ ม.๕ ต.เนินปอ
๔	เครื่องจักสาน	นางสะอาด ม่วงศรีเมืองดี	๔๘/๒ ม.๖ ต.เนินปอ
๕	การสานแห/สวิง	นายเสวียน มั่นเขตกร	๑๔/๒ ม.๖ ต.เนินปอ
๖	เครื่องจักสาน	นายสมโภชน์ เย็นระรื่น	๑๒/๑ ม.๒๐ ต.เนินปอ

ที่	ภูมิปัญญาด้าน	ชื่อเจ้าของภูมิปัญญา	ที่อยู่
	ด้านหมอดิน		
๑	หมอดินประจำตำบล	นายพาน ศรีทัศน์	๑๙/๒ ม.๖ ต.เนินปอ
	ด้านสมุนไพร		
๑	สมุนไพรไทย	นายจุฬา กุลบุตร	๑๔๔ ม.๖ ต.เนินปอ
	ด้านงานฝีมือ		
๑	การจับผ้า	นายสถิต สุขศิริ	๑๘๓ ม.๑ ต.เนินปอ
๒	การจับผ้า	นายอเนก ไทยตรง	๒๒/๔ ม.๑ ต.เนินปอ
๓	ถักกระเป๋าด้วยเส้นพลาสติก	นางทองดี เอี่ยมต่อม	๓๐ ม.๒ ต.เนินปอ
๔	ถักกระเป๋าด้วยเส้นปอเฮ	นางสมบัติ สุตนวัฒน์	๗๙ ม.๔ ต.เนินปอ
๕	ถักไม้กวาดดอกหญ้า	นางเอื้องคอย ดำนภูวนาท	๑/๑ ม.๖ ต.เนินปอ
๖	ถักไม้กวาดดอกหญ้า	นางปิ่น กุลบุตร	๑๔๔ ม.๖ ต.เนินปอ
๗	ถักเปล	นายเสวียน มั่นเขตกร	๑๔/๒ ม.๖ ต.เนินปอ
๘	ถักเปล	นางลำเจียน มั่นเขตกร	๙๕/๖ ม.๖ ต.เนินปอ
๙	ถักไม้กวาดดอกหญ้า	นางสมัย อินแยม	๑๗๗/๑ ม.๒๐ ต.เนินปอ
๑๐	ถักไม้กวาดก้านมะพร้าว	นายทองสุข ตุงคะลิริ	๓๓ ม.๒๐ ต.เนินปอ
	ด้านการทอผ้า		
๑	ทอผ้าขึ้นตีนจก	นางสายชล ศรีเดช	๒๖/๑ ม.๕ ต.เนินปอ
๒	ทอผ้าขึ้นตีนจก	นางรุ่งฟ้า ชันสิงหา	๒๖ ม.๕ ต.เนินปอ
๓	ทอผ้าขึ้นตีนจก	นางสุขสันต์ ศรีเรืองพันธ์	๑๓๐ ม.๕ ต.เนินปอ
๔	ทอผ้าขึ้นตีนจก	นางเข็มทราย พิสิทธิ์	๙/๑ ม.๖ ต.เนินปอ
๕	ทอผ้าขึ้นตีนจก	นางเนย จันทบุตร	๑๑๕ ม.๖ ต.เนินปอ
๖	ทอผ้าขึ้นตีนจก	นางทองใบ แก้ววิจิตร	๑๖/๒ ม.๖ ต.เนินปอ
	ด้านการเกษตร		
๑	ปลูกผักปลอดสารพิษ	นางจุฑามาศ เกษศิลป์	๒๗/๑ ม.๔ ต.เนินปอ
๒	ปลูกเมล่อนปลอดสารพิษ	นางสาวจตุพร แก้วสระแสน	๒/๑ ม.๕ ต.เนินปอ
๓	ผักพื้นบ้านปลอดสารพิษ	นางสาวจตุพร บุญธรรม	๑๐๐/๑ ม.๕ ต.เนินปอ
๔	น้ำหมักชีวภาพ	นายสะอาด ม่วงศรีเมืองดี	๔๘/๑ ม.๕ ต.เนินปอ
๕	ข้าวปลอดสารพิษ	นายวัฒนา มาตะพาบ	๑๗๖ ม.๒๐ ต.เนินปอ
	ด้านอาหาร		
๑	การทำขนมกระยาสารท	นางกัจจา อินทรกุล	๑๐๘/๕ ม.๑ ต.เนินปอ
๒	การทำลอดช่องไทย	นางทวง มิชิฉัยยะ	๑๖๓ ม.๑ ต.เนินปอ
๓	การแปรรูปอาหาร/ถนอมอาหาร	นางนิตยา พุกกลิ่น	๓๔ ม.๑ ต.เนินปอ

ที่	ภูมิปัญญาด้าน	ชื่อเจ้าของภูมิปัญญา	ที่อยู่
๔	การทำขนมไทย/ทองพับ/ ทองม้วน	นางสุรีย์วิภา รองจำเมือง	๘/๑ ม.๒ ต.เนินปอ
๕	การทำเครื่องแกง/น้ำพริกต่างๆ	นางเทวี คำหา	๔๑/๒ ม.๕ ต.เนินปอ
๖	การทำขนม/เบเกอรี่ต่างๆ	นางสุภาพร ม่วงศรีเมืองดี	๔๘/๑ ม.๕ ต.เนินปอ
๗	การทำอาหารคาว/หวาน	นางแก้ว เทียงอยู่	๒๐๐/๓ ม.๙ ต.เนินปอ

๑.๘ ทรัพยากรธรรมชาติ

(๑) ทรัพยากรน้ำ

ที่	ชื่อแหล่งน้ำ	หมู่	ทะเบียน เลขที่ พจ.	เนื้อที่	ค่าพิกัด
				ไร่-งาน-วา	N - E
๑	หนองโสน	๑	๑๑๐๑	๑-๒-๘๘	๑๘๑๑๗๘๖๐ - ๐๖๒๓๒๗๗
๒	หนองตาแป้น	๒	๑๑๐๒	๐-๒-๕๗	๑๘๑๑๘๘๗ - ๐๖๒๔๒๖๓
๓	หนองตาแก่สาธารณประโยชน์	๒	๑๑๐๓	๑-๑-๑๒	๑๘๑๑๗๔๙๘ - ๐๖๒๔๗๒๘
๔	หนองน้ำสาธารณประโยชน์ - บัวน้อย	๒	๓๔๗	๒-๐-๓๘	๑๘๑๑๖๖๙ - ๐๖๒๓๘๒๕
๕	หนองตาเพชร	๒	๓๔๘	๑-๓-๕๐	๑๘๑๑๖๓๑ - ๐๖๒๔๒๓๑
๖	สระน้ำสาธารณประโยชน์	๒	๓๔๙	๓-๓-๕๐	๑๘๑๖๔๐๔ - ๐๖๒๔๔๐๙
๗	หนองยายเมือง	๒	๔๗๔	๒-๓-๔๖	๑๘๑๑๘๖๓ - ๐๖๒๓๙๙๑
๘	หนองยาว	๒	๔๗๕	๖-๐-๐๒	๑๘๑๑๘๕๖ - ๐๖๒๓๙๒๔
๙	หนองสามเหลี่ยม	๒	๕๕๒	๑๓-๑-๗๔	๑๘๑๑๒๔๐ - ๐๖๒๓๒๐๒
๑๐	หนองกินนอน	๒	๕๘๙	๙-๐-๕๖	๑๘๑๑๒๒๗ - ๐๖๒๓๙๒๑
๑๑	หนองสองห้องสาธารณประโยชน์	๒	๖๐๐	๑๗-๑-๗๐	๑๘๑๑๗๔๙ - ๐๖๒๔๒๓๓
๑๒	หนองสามลายใหญ่สาธารณประโยชน์	๒	๖๐๑	๖-๒-๓๔	๑๘๑๑๒๒๙ - ๐๖๒๕๖๖๔
๑๓	หนองสามลายเล็กสาธารณ	๒	๖๐๒	๕-๓-๐๗	๑๘๑๑๑๖๕ - ๐๖๒๕๖๗๓
๑๔	หนองน้ำสาธารณประโยชน์ (หนองบัวใหญ่)	๒	๓๕๐	๑-๐๑-๑๗	๑๘๑๑๐๖๖ - ๐๖๒๓๘๐๘
๑๕	หนองน้ำ (บึงกลาง)	๓	๓๕๙	๑-๑-๔๓	๑๘๐๙๘๐๒ - ๐๖๒๒๔๘๘
๑๖	ที่สาธารณประโยชน์ (หนองบัวบน)	๔	๕๙๔	๖-๐-๓๐	๑๘๑๕๒๐๔ - ๐๖๒๖๖๙๔
๑๗	ที่สาธารณประโยชน์ (เนินโปร่งฝั่งบ้าน ตาเฟือก)	๔	๕๙๕	๐-๒-๓๗	๑๘๑๔๙๖๙ - ๐๖๒๖๓๔๘
๑๘	หนองกรด	๔	๕๙๖	๔-๓-๖๘	๑๘๑๔๖๗๓ - ๖๒๖๖๐๘
๑๙	ที่สาธารณประโยชน์ (เนินโปร่ง) สระหลวง	๔	๕๙๗	๑๓-๐-๘๖	๑๘๑๕๒๒๑-๖๒๖๓๐๐
๒๐	หนองบัวล่าง	๔	๕๙๘	๒-๓-๕๖	๑๘๑๕๐๔๙ - ๖๒๗๐๘๓
๒๑	หนองตาพา	๔	๕๙๙	๔-๑-๔๔	๑๘๑๕๗๘๔๗ - ๖๒๗๑๖๐
๒๒	หนองหญ้าปล้อง	๕	๔๗๑	๖-๑-๔๑	๑๘๑๔๕๕๑ - ๖๒๓๓๒๘

ที่	ชื่อแหล่งน้ำ	หมู่	ทะเบียน เลขที่ พจ.	เนื้อที่	ค่าพิกัด
				ไร่-งาน-วา	N - E
๒๓	หนองบัว	๕	๔๗๒	๙-๓-๔	๑๘๑๔๕๕๘ - ๖๒๒๕๓๒
๒๔	หนองปลิง	๕	๕๙๒	๒-๑-๒๙	๑๘๑๔๒๘๒ - ๖๒๑๘๑๓
๒๕	สระตาเถรสาธารณประโยชน์	๖	๑๑๐๕	๗-๑-๖	๑๘๑๔๘๘๖ - ๖๒๔๗๓๓
๒๖	โรงเรียนบ้านสระยายชี	๖	๓๕๒๓๒	๑๗-๓-๖๔	๑๘๑๕๐๒๗ - ๖๒๕๐๒๔
๒๗	หนองสาธารณประโยชน์ (หนองทุ่ง กลาง)	๖	๓๔๖	๑-๓-๑๐	๑๘๑๓๕๓๔ - ๖๒๔๘๑๒
๒๘	หนองปล่องใหญ่	๖	๔๖๙	๒-๓-๒๔	๑๘๑๓๔๕๖ - ๖๒๔๒๐๔
๒๙	หนองปล่องเล็ก	๖	๔๗๐	๑-๓-๕๖	๑๘๑๓๖๗๘ - ๖๒๔๓๓๐
๓๐	บึงพนมบอบ	๗	๓๔๒	๑๐๐-๐- ๗๓	๑๘๑๖๘๘๖ - ๖๑๘๔๐๖
๓๑	บึงตะเคียน	๘	๑๑๓๐	๐-๒-๓๔	๑๘๑๒๙๐๐ - ๖๑๘๑๕๓
๓๒	หนองห้าหลุมสาธารณประโยชน์	๙	๑๑๐๖	๓-๑-๒๖	๑๘๑๑๐๗๓ - ๐๖๒๐๘๓๒
๓๓	หนองบัวญ	๙	๑๑๐๗	๓-๒-๒๘	๑๘๑๑๗๑๔ - ๐๖๑๙๑๘๕
๓๔	หนองขาม	๑๐	๓๕๑	๒-๓-๖๑	๑๘๑๑๖๗๕ - ๐๖๒๖๕๕๙
๓๕	หนองทอง	๑๐		๑๐-๓-๓๕	
๓๖	สระน้ำสาธารณประโยชน์	๑๑	๑๑๐๘	๐-๑-๗๗	๑๘๑๐๘๙๙ - ๐๖๑๖๑๓๕
๓๗	สระน้ำสาธารณประโยชน์	๑๑	๑๑๐๙	๐-๑-๓๕	๑๘๑๐๘๙๙ - ๐๖๑๖๑๓๕
๓๘	หนองปลายห้วย (หนองใหญ่)	๑๑	๑๑๑๐	๕-๐-๑๑	๑๘๑๐๔๓๔ - ๐๖๑๕๗๔๐
๓๙	สระเก็บน้ำบึงเสื่อรื่อง สาธารณประโยชน์	๑๒	๑๑๑๑	๗-๐-๐	๑๘๑๖๒๗๖ - ๐๖๑๗๓๖๓
๔๐	บึงไฉ่จ้อยสาธารณประโยชน์	๑๓	๑๑๑๓	๐-๒-๘๒	๑๘๑๙๑๖๔ - ๐๖๑๔๘๓๒
๔๑	อ่างน้ำสาธารณประโยชน์	๑๔	๑๑๓๑	๕-๐-๑๒	๑๘๑๐๙๗๑ - ๐๖๑๗๖๔๓
๔๒	หนองน้ำสาธารณประโยชน์	๑๕	๑๑๑๔	๐-๓-๗๔	๑๘๑๕๓๕๔ - ๐๖๑๕๓๙๘
๔๓	หนองละมาน	๑๘	๑๑๑๕	๕-๒-๙๐	๑๘๑๘๗๖๘ - ๐๖๒๒๘๑๖

ส่วนที่ ๒ แนวทางการพัฒนาตำบลสารสนเทศต้นแบบฯ

๒.๑ การบริหารจัดการ

มีอาคาร/สถานที่สำหรับดำเนินงาน

สถานที่ดำเนินการ โดยที่ประชุมคณะทำงานขับเคลื่อนสารสนเทศตำบลต้นแบบ ตำบลเนินปอ ลงมติร่วมกัน ในการกำหนดให้ศูนย์ดิจิทัลตำบลเนินปอ เป็นสถานที่ในการประชาสัมพันธ์ และเผยแพร่ข้อมูลข่าวสารของทุกหมู่บ้าน เนื่องจากมีความพร้อมด้านบุคลากรทางการใช้งานระบบอินเทอร์เน็ต

มีตัวแทนหมู่บ้าน/ชุมชน เข้าร่วมกิจกรรม

ผู้นำชุมชนทุกหมู่บ้าน ร่วมเป็นคณะกรรมการในการขับเคลื่อนกิจกรรมต่างๆ ภายในตำบลเนินปอทุกกิจกรรมของหน่วยงาน และภาคีพัฒนา เพื่อให้ตำบลได้รับการพัฒนาครบทุกด้าน รวมทั้งการขับเคลื่อนกิจกรรมสารสนเทศตำบลต้นแบบ ๕ กระบวนการ ดังนี้


๑. ร่วมสร้างความเข้าใจร่วมกันในเวทีประชาคม ประกอบด้วย ผู้นำชุมชน / ประชาชน / พัฒนาชุมชน และภาคีพัฒนา
๒. ร่วมแลกเปลี่ยนเรียนรู้ร่วมกัน ในการพัฒนาหมู่บ้าน/ตำบล
๓. ร่วมกำหนดความต้องการในการพัฒนา
๔. ร่วมจัดทำข้อมูลสารสนเทศ (IT)
๕. ร่วมเผยแพร่และบำรุงรักษา

มีคณะกรรมการบริหารศูนย์สารสนเทศตำบลต้นแบบ ประกอบด้วย

๑. นางสาวทิตติมา	จันมล	ประธาน
๒. นางสาวราญ	ชุ่มเย็น	รองประธาน
๓. นายขงยุทธ	อ่อนจันทร์	รองประธาน
๔. นางชุตติกาญจน์	อนุกุล	เลขานุการ
๕. นายชนะชัย	โพธิ์ศรี	ประชาสัมพันธ์
๖. นางราตรี	บางแดง	กรรมการ
๗. นางประพันธ์	อ่องแดง	กรรมการ
๘. นางสาววันวิจน์	แย่งขัน	กรรมการ
๙. นายสุรเดช	มู้จันทร์	ที่ปรึกษาประจำศูนย์
๑๐. นางสาวปณิสยา	อุปเทศ	เจ้าหน้าที่ประจำศูนย์

๒.๒ การแต่งตั้งคณะทำงานขับเคลื่อนสารสนเทศตำบลต้นแบบ และการวิเคราะห์ข้อมูล

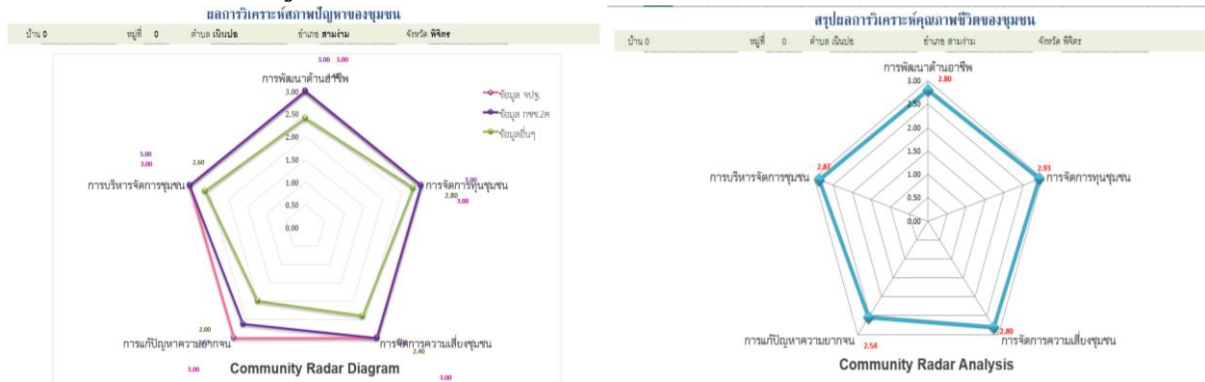
คณะทำงานขับเคลื่อนฯ ทุกคน ได้รับการฝึกอบรมการใช้โปรแกรม CIA Program ในการวิเคราะห์ข้อมูลชุมชน โดยการนำข้อมูล จปฐ. กชช.๒ค และข้อมูลอื่นๆ ที่เกี่ยวข้อง เพื่อให้ผู้นำชุมชนได้ทราบปัญหาของตำบล และร่วมกันกำหนดแผนงาน / โครงการ และกิจกรรมพัฒนา โดยมีคณะทำงานหรือผู้นำชุมชน เป็นผู้ขับเคลื่อนการดำเนินงานอย่างต่อเนื่อง และสามารถบูรณาการด้านข้อมูลต่างๆในตำบล เพื่อพัฒนาเป็นตำบลต้นแบบในการใช้ข้อมูลสารสนเทศเป็นเครื่องมือในการพัฒนาคุณภาพชีวิตของประชาชน



สารสนเทศตำบลต้นแบบเพื่อการพัฒนาคุณภาพชีวิต ตำบลเนินปอ อำเภอสามง่าม จังหวัดพิจิตร

ผลการวิเคราะห์ศักยภาพชุมชน : ตำบลเนินปอ

จากการนำเข้าข้อมูลประเภทต่าง ๆ นำมาวิเคราะห์ข้อมูล มีค่าคะแนนตามระดับปัญหาจากน้อยไปมาก โดยค่าคะแนนแต่ละสเกลนั้น แสดงถึงระดับปัญหาแต่ละด้าน บ่งชี้ให้เห็นถึงความสำคัญของปัญหา เพื่อให้หมู่บ้านตระหนักว่าควรแก้ไขหรือพัฒนาด้านใดก่อน ซึ่งตำบลเนินปอ เลือกใช้ผลการวิเคราะห์ (Community Radar Analysis) เพื่อสรุปปัญหาให้เห็นภาพรวมของตำบล และสามารถเพิ่มศักยภาพของหมู่บ้านได้นำผลการวิเคราะห์ที่มีค่าคะแนนสูงสุดในแต่ละประเด็นการพัฒนา เพื่อต่อยอดให้เห็นเป็นจุดแข็งให้กับหมู่บ้านและดึงดูดด้วยที่มีระดับปัญหาหนักไปสู่การพัฒนาได้



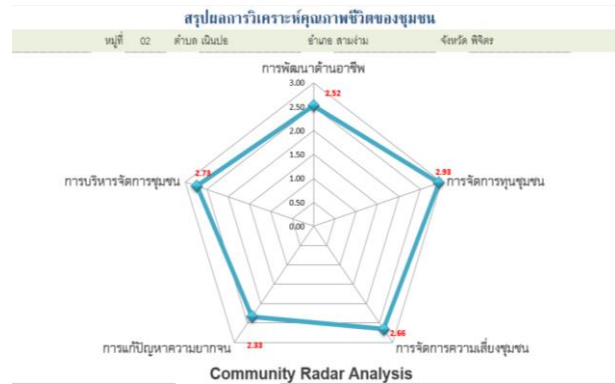
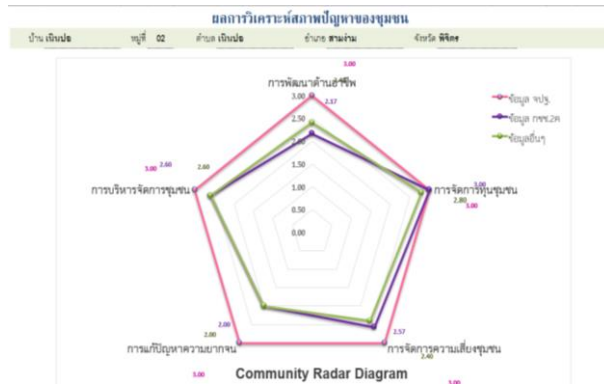
การวิเคราะห์ข้อมูลชุมชน					
จุดวัด	จุดชี้	ตำบล	ตำบล	ตำบล	ตำบล
จุดวัด	จุดชี้	ตำบล	ตำบล	ตำบล	ตำบล
ข้อมูล 1	ข้อมูล 2	ข้อมูล 3	ข้อมูล 4	ข้อมูล 5	ข้อมูล 6
1. เกษตรกรมีหนี้กว่า 2,000 คน ขึ้นไป	1. ถนน	3	3	3	3
2. เกษตรกรมีที่ดินและแปลงเช่าไม่ถึง 5 ไร่	2. ไร่-นา	3	3	3	3
3. เกษตรกรมี 1-2 ไร่ มีรายได้ไม่ถึง 100,000 บาท	3. ไร่-นา	3	3	3	3
4. สวัสดิการด้านสุขภาพของเกษตรกรไม่ครอบคลุม	4. ไร่-นา	3	3	3	3
5. สวัสดิการด้านสุขภาพของเกษตรกรไม่ครอบคลุม	5. ไร่-นา	3	3	3	3
6. คนอายุ 20 ปีขึ้นไป ไม่มีการตรวจสุขภาพประจำปี	6. การเข้าถึงน้ำ	3	3	3	3
7. คนอายุ 20 ปีขึ้นไป ไม่มีการตรวจสุขภาพประจำปี	7. การเข้าถึงน้ำ	3	3	3	3
8. สวัสดิการด้านสุขภาพของเกษตรกรไม่ครอบคลุม	8. การเข้าถึงน้ำ	3	3	3	3
9. สวัสดิการด้านสุขภาพของเกษตรกรไม่ครอบคลุม	9. การเข้าถึงน้ำ	3	3	3	3
10. สวัสดิการด้านสุขภาพของเกษตรกรไม่ครอบคลุม	10. การเข้าถึงน้ำ	3	3	3	3
11. สวัสดิการด้านสุขภาพของเกษตรกรไม่ครอบคลุม	11. การเข้าถึงน้ำ	3	3	3	3
12. สวัสดิการด้านสุขภาพของเกษตรกรไม่ครอบคลุม	12. การเข้าถึงน้ำ	3	3	3	3
13. สวัสดิการด้านสุขภาพของเกษตรกรไม่ครอบคลุม	13. การเข้าถึงน้ำ	3	3	3	3
14. สวัสดิการด้านสุขภาพของเกษตรกรไม่ครอบคลุม	14. การเข้าถึงน้ำ	3	3	3	3
15. เกษตรกร 3-5 ไร่ มีหนี้สินเกิน 100,000 บาท	15. การเข้าถึงน้ำ	3	3	3	3
16. เกษตรกร 4-5 ไร่ มีหนี้สินเกิน 100,000 บาท	16. การเข้าถึงน้ำ	3	3	3	3
17. เกษตรกร 6-10 ไร่ มีหนี้สินเกิน 100,000 บาท	17. การเข้าถึงน้ำ	3	3	3	3
18. เกษตรกร 11-20 ไร่ มีหนี้สินเกิน 100,000 บาท	18. การเข้าถึงน้ำ	3	3	3	3
19. คนอายุ 15-20 ปี มีหนี้สินเกิน 100,000 บาท	19. การเข้าถึงน้ำ	3	3	3	3
20. คนอายุ 21-30 ปี มีหนี้สินเกิน 100,000 บาท	20. การเข้าถึงน้ำ	3	3	3	3
21. คนอายุ 31-40 ปี มีหนี้สินเกิน 100,000 บาท	21. การเข้าถึงน้ำ	3	3	3	3
22. คนอายุ 41-50 ปี มีหนี้สินเกิน 100,000 บาท	22. การเข้าถึงน้ำ	3	3	3	3
23. คนอายุ 51-60 ปี มีหนี้สินเกิน 100,000 บาท	23. การเข้าถึงน้ำ	3	3	3	3
24. คนอายุ 61-70 ปี มีหนี้สินเกิน 100,000 บาท	24. การเข้าถึงน้ำ	3	3	3	3
25. คนอายุ 71-80 ปี มีหนี้สินเกิน 100,000 บาท	25. การเข้าถึงน้ำ	3	3	3	3
26. คนอายุ 81-90 ปี มีหนี้สินเกิน 100,000 บาท	26. การเข้าถึงน้ำ	3	3	3	3
27. คนอายุ 91-100 ปี มีหนี้สินเกิน 100,000 บาท	27. การเข้าถึงน้ำ	3	3	3	3
28. คนอายุ 101-110 ปี มีหนี้สินเกิน 100,000 บาท	28. การเข้าถึงน้ำ	3	3	3	3
29. คนอายุ 111-120 ปี มีหนี้สินเกิน 100,000 บาท	29. การเข้าถึงน้ำ	3	3	3	3
30. คนอายุ 121-130 ปี มีหนี้สินเกิน 100,000 บาท	30. การเข้าถึงน้ำ	3	3	3	3
31. คนอายุ 131-140 ปี มีหนี้สินเกิน 100,000 บาท	31. การเข้าถึงน้ำ	3	3	3	3

ตำบลเนินปอมีระดับปัญหาความรุนแรง ดังนี้

ระดับความรุนแรงของปัญหา	ระดับปัญหา	ประเด็นปัญหา
รุนแรงอันดับที่ ๑	๒.๕๔	การแก้ไขปัญหาความยากจน
รุนแรงอันดับที่ ๒	๒.๘๐	การพัฒนาด้านอาชีพ
รุนแรงอันดับที่ ๓	๒.๘๐	การจัดการความเสี่ยงชุมชน
รุนแรงอันดับที่ ๔	๒.๘๗	การบริหารจัดการชุมชน
รุนแรงอันดับที่ ๕	๒.๘๓	การจัดการทุนชุมชน

ผลการวิเคราะห์ศักยภาพชุมชน : แยกรายหมู่บ้าน

บ้านเนินปอ หมู่ที่ ๒ ตำบลเนินปอ อำเภอสามง่าม จังหวัดพิจิตร




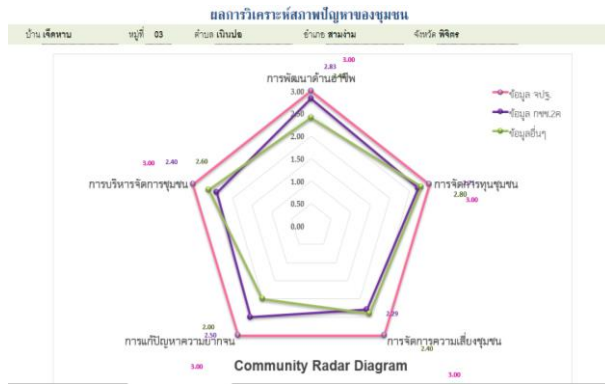
การวิเคราะห์ข้อมูลชุมชน					
จังหวัด พิจิตร	อำเภอ สามง่าม	ตำบล เนินปอ	หมู่ที่ ๐๒	หมู่บ้าน เนินปอ	
ข้อมูล จปฐ	ผลการสำรวจ	ข้อมูล กชช 2๘	ระดับพัฒนา	ข้อมูลอื่นๆ	ระดับปัญหา
1. เติบโตจากปี ๒๐๑๖-๒๐๒๐ คน ขึ้นไป	1. คน	1. คน	3	3. การแบ่งพื้นที่การเกษตรตามพื้นที่	
2. เติบโตจากปี ๒๐๑๖-๒๐๒๐ คนน้อยกว่าปี ๒๐๑๖ ๖ เดือน	2. ๖-๑๕	2. ๖-๑๕	3	๖. ขาดเงินลงทุนในการพัฒนาอาชีพ	2
3. เติบโตจากปี ๒๐๑๖-๒๐๒๐ คนน้อยกว่าปี ๒๐๑๖ ๑-๕ เดือน	3. ๖-๑๕	3. ๖-๑๕	3	๗. ขาดความรู้ในการพัฒนาอาชีพ	3
4. ครบถ้วนตามเกณฑ์การประเมินระดับคุณภาพชีวิต	4. ๖-๑๕	4. ๖-๑๕	2	๘. ขาดแหล่งทุนในการพัฒนาอาชีพ	2
5. ครบถ้วนตามเกณฑ์การประเมินระดับคุณภาพชีวิต	5. ๖-๑๕	5. ๖-๑๕	3	๙. ขาดแหล่งทุนในการพัฒนาอาชีพ	3
6. ครบถ้วนตามเกณฑ์การประเมินระดับคุณภาพชีวิต	6. ๖-๑๕	6. ๖-๑๕	3	๑๐. ขาดแหล่งทุนในการพัฒนาอาชีพ	3
7. ครบถ้วนตามเกณฑ์การประเมินระดับคุณภาพชีวิต	7. ๖-๑๕	7. ๖-๑๕	3	๑๑. ขาดแหล่งทุนในการพัฒนาอาชีพ	2
8. ครบถ้วนตามเกณฑ์การประเมินระดับคุณภาพชีวิต	8. ๖-๑๕	8. ๖-๑๕	3	๑๒. ขาดแหล่งทุนในการพัฒนาอาชีพ	3
9. ครบถ้วนตามเกณฑ์การประเมินระดับคุณภาพชีวิต	9. ๖-๑๕	9. ๖-๑๕	3	๑๓. ขาดแหล่งทุนในการพัฒนาอาชีพ	3
10. ครบถ้วนตามเกณฑ์การประเมินระดับคุณภาพชีวิต	10. ๖-๑๕	10. ๖-๑๕	3	๑๔. ขาดแหล่งทุนในการพัฒนาอาชีพ	3
11. ครบถ้วนตามเกณฑ์การประเมินระดับคุณภาพชีวิต	11. ๖-๑๕	11. ๖-๑๕	3	๑๕. ขาดแหล่งทุนในการพัฒนาอาชีพ	3
12. ครบถ้วนตามเกณฑ์การประเมินระดับคุณภาพชีวิต	12. ๖-๑๕	12. ๖-๑๕	3	๑๖. ขาดแหล่งทุนในการพัฒนาอาชีพ	3
13. ครบถ้วนตามเกณฑ์การประเมินระดับคุณภาพชีวิต	13. ๖-๑๕	13. ๖-๑๕	3	๑๗. ขาดแหล่งทุนในการพัฒนาอาชีพ	3
14. ครบถ้วนตามเกณฑ์การประเมินระดับคุณภาพชีวิต	14. ๖-๑๕	14. ๖-๑๕	3	๑๘. ขาดแหล่งทุนในการพัฒนาอาชีพ	3
15. ครบถ้วนตามเกณฑ์การประเมินระดับคุณภาพชีวิต	15. ๖-๑๕	15. ๖-๑๕	3	๑๙. ขาดแหล่งทุนในการพัฒนาอาชีพ	3
16. ครบถ้วนตามเกณฑ์การประเมินระดับคุณภาพชีวิต	16. ๖-๑๕	16. ๖-๑๕	3	๒๐. ขาดแหล่งทุนในการพัฒนาอาชีพ	3
17. ครบถ้วนตามเกณฑ์การประเมินระดับคุณภาพชีวิต	17. ๖-๑๕	17. ๖-๑๕	3	๒๑. ขาดแหล่งทุนในการพัฒนาอาชีพ	3
18. ครบถ้วนตามเกณฑ์การประเมินระดับคุณภาพชีวิต	18. ๖-๑๕	18. ๖-๑๕	3	๒๒. ขาดแหล่งทุนในการพัฒนาอาชีพ	3
19. ครบถ้วนตามเกณฑ์การประเมินระดับคุณภาพชีวิต	19. ๖-๑๕	19. ๖-๑๕	3	๒๓. ขาดแหล่งทุนในการพัฒนาอาชีพ	3
20. ครบถ้วนตามเกณฑ์การประเมินระดับคุณภาพชีวิต	20. ๖-๑๕	20. ๖-๑๕	3	๒๔. ขาดแหล่งทุนในการพัฒนาอาชีพ	3
21. ครบถ้วนตามเกณฑ์การประเมินระดับคุณภาพชีวิต	21. ๖-๑๕	21. ๖-๑๕	3	๒๕. ขาดแหล่งทุนในการพัฒนาอาชีพ	3
22. ครบถ้วนตามเกณฑ์การประเมินระดับคุณภาพชีวิต	22. ๖-๑๕	22. ๖-๑๕	3	๒๖. ขาดแหล่งทุนในการพัฒนาอาชีพ	3
23. ครบถ้วนตามเกณฑ์การประเมินระดับคุณภาพชีวิต	23. ๖-๑๕	23. ๖-๑๕	3	๒๗. ขาดแหล่งทุนในการพัฒนาอาชีพ	3
24. ครบถ้วนตามเกณฑ์การประเมินระดับคุณภาพชีวิต	24. ๖-๑๕	24. ๖-๑๕	3	๒๘. ขาดแหล่งทุนในการพัฒนาอาชีพ	3
25. ครบถ้วนตามเกณฑ์การประเมินระดับคุณภาพชีวิต	25. ๖-๑๕	25. ๖-๑๕	3	๒๙. ขาดแหล่งทุนในการพัฒนาอาชีพ	3
26. ครบถ้วนตามเกณฑ์การประเมินระดับคุณภาพชีวิต	26. ๖-๑๕	26. ๖-๑๕	3	๓๐. ขาดแหล่งทุนในการพัฒนาอาชีพ	3
27. ครบถ้วนตามเกณฑ์การประเมินระดับคุณภาพชีวิต	27. ๖-๑๕	27. ๖-๑๕	3	๓๑. ขาดแหล่งทุนในการพัฒนาอาชีพ	3
28. ครบถ้วนตามเกณฑ์การประเมินระดับคุณภาพชีวิต	28. ๖-๑๕	28. ๖-๑๕	3	๓๒. ขาดแหล่งทุนในการพัฒนาอาชีพ	3
29. ครบถ้วนตามเกณฑ์การประเมินระดับคุณภาพชีวิต	29. ๖-๑๕	29. ๖-๑๕	3	๓๓. ขาดแหล่งทุนในการพัฒนาอาชีพ	3
30. ครบถ้วนตามเกณฑ์การประเมินระดับคุณภาพชีวิต	30. ๖-๑๕	30. ๖-๑๕	3	๓๔. ขาดแหล่งทุนในการพัฒนาอาชีพ	3
31. ครบถ้วนตามเกณฑ์การประเมินระดับคุณภาพชีวิต	31. ๖-๑๕	31. ๖-๑๕	3	๓๕. ขาดแหล่งทุนในการพัฒนาอาชีพ	3

ระดับปัญหาความรุนแรง ดังนี้

ระดับความรุนแรงของปัญหา	ระดับปัญหา	ประเด็นปัญหา
รุนแรงอันดับที่ ๑	๒.๓๓	การแก้ปัญหาความยากจน
รุนแรงอันดับที่ ๒	๒.๕๒	การพัฒนาด้านอาชีพ
รุนแรงอันดับที่ ๓	๒.๖๖	การจัดการความเสี่ยงชุมชน
รุนแรงอันดับที่ ๔	๒.๗๓	การบริหารจัดการชุมชน
รุนแรงอันดับที่ ๕	๒.๙๓	การจัดการทุนชุมชน

ผลการวิเคราะห์ศักยภาพชุมชน : แยกรายหมู่บ้าน

บ้านเจ็ดหาบ หมู่ที่ ๓ ตำบลเนินปอ อำเภอสามง่าม จังหวัดพิจิตร




ผลการวิเคราะห์ข้อมูลชุมชน					
จังหวัด พิจิตร	อำเภอ สามง่าม	ตำบล เนินปอ	หมู่ที่ 03	หมู่บ้าน เจ็ดหาบ	
ข้อมูล ชปฐ	ผลกระทบที่ รุนแรง	ข้อมูล กทช. 2ค	ระดับพัฒนา	ข้อมูลอื่นๆ	ระดับปัญหา
1. เส้นเขตดินน้อยกว่า 2000 ไร่ ขึ้นไป	1. ถนน	1. ถนน	2	2. การดูแลรักษาพื้นที่การเกษตร	2
2. เส้นเขตดิน 1000-2000 ไร่	2. น้ำดื่ม	2. น้ำดื่ม	3	3. ขาดแคลนแรงงานในชุมชน	3
3. เส้นเขตดิน 500-1000 ไร่	3. ไฟฟ้า	3. ไฟฟ้า	3	4. ขาดแคลนทุนหมุนเวียน	3
4. เส้นเขตดินน้อยกว่า 500 ไร่	4. น้ำดื่มสะอาด	4. น้ำดื่มสะอาด	3	5. ขาดแคลนบุคลากรในชุมชน	3
5. ไม่มีเขตดิน	5. การไฟฟ้า	5. การไฟฟ้า	3	6. ขาดแคลนศูนย์บริการ	3
6. ไม่มีเขตดิน	6. การชลประทาน	6. การชลประทาน	3	7. ขาดแคลนศูนย์บริการ	3
7. ไม่มีเขตดิน	7. การสาธารณสุข	7. การสาธารณสุข	2	8. ขาดแคลนศูนย์บริการ	3
8. ไม่มีเขตดิน	8. การศึกษา	8. การศึกษา	3	9. ขาดแคลนศูนย์บริการ	3
9. ไม่มีเขตดิน	9. การเกษตร	9. การเกษตร	3	10. ขาดแคลนศูนย์บริการ	3
10. ไม่มีเขตดิน	10. การประมง	10. การประมง	3	11. ขาดแคลนศูนย์บริการ	3
11. ไม่มีเขตดิน	11. การท่องเที่ยว	11. การท่องเที่ยว	3	12. ขาดแคลนศูนย์บริการ	3
12. ไม่มีเขตดิน	12. การค้า	12. การค้า	3	13. ขาดแคลนศูนย์บริการ	3
13. ไม่มีเขตดิน	13. การบริการ	13. การบริการ	3	14. ขาดแคลนศูนย์บริการ	3
14. ไม่มีเขตดิน	14. การขนส่ง	14. การขนส่ง	3	15. ขาดแคลนศูนย์บริการ	3
15. ไม่มีเขตดิน	15. การสื่อสาร	15. การสื่อสาร	3	16. ขาดแคลนศูนย์บริการ	3
16. ไม่มีเขตดิน	16. การพลังงาน	16. การพลังงาน	3	17. ขาดแคลนศูนย์บริการ	3
17. ไม่มีเขตดิน	17. การกีฬา	17. การกีฬา	3	18. ขาดแคลนศูนย์บริการ	3
18. ไม่มีเขตดิน	18. การวัฒนธรรม	18. การวัฒนธรรม	3	19. ขาดแคลนศูนย์บริการ	3
19. ไม่มีเขตดิน	19. การศาสนา	19. การศาสนา	3	20. ขาดแคลนศูนย์บริการ	3
20. ไม่มีเขตดิน	20. การสังคม	20. การสังคม	3	21. ขาดแคลนศูนย์บริการ	3
21. ไม่มีเขตดิน	21. การเมือง	21. การเมือง	3	22. ขาดแคลนศูนย์บริการ	3
22. ไม่มีเขตดิน	22. การต่างประเทศ	22. การต่างประเทศ	3	23. ขาดแคลนศูนย์บริการ	3
23. ไม่มีเขตดิน	23. การอื่น	23. การอื่น	3	24. ขาดแคลนศูนย์บริการ	3
24. ไม่มีเขตดิน	24. การอื่น	24. การอื่น	3	25. ขาดแคลนศูนย์บริการ	3
25. ไม่มีเขตดิน	25. การอื่น	25. การอื่น	3	26. ขาดแคลนศูนย์บริการ	3
26. ไม่มีเขตดิน	26. การอื่น	26. การอื่น	3	27. ขาดแคลนศูนย์บริการ	3
27. ไม่มีเขตดิน	27. การอื่น	27. การอื่น	3	28. ขาดแคลนศูนย์บริการ	3
28. ไม่มีเขตดิน	28. การอื่น	28. การอื่น	3	29. ขาดแคลนศูนย์บริการ	3
29. ไม่มีเขตดิน	29. การอื่น	29. การอื่น	3	30. ขาดแคลนศูนย์บริการ	3
30. ไม่มีเขตดิน	30. การอื่น	30. การอื่น	3	31. ขาดแคลนศูนย์บริการ	3
31. ไม่มีเขตดิน	31. การอื่น	31. การอื่น	3	32. ขาดแคลนศูนย์บริการ	3
32. ไม่มีเขตดิน	32. การอื่น	32. การอื่น	3	33. ขาดแคลนศูนย์บริการ	3
33. ไม่มีเขตดิน	33. การอื่น	33. การอื่น	3	34. ขาดแคลนศูนย์บริการ	3

ระดับปัญหาความรุนแรง ดังนี้

ระดับความรุนแรงของปัญหา	ระดับปัญหา	ประเด็นปัญหา
รุนแรงอันดับที่ ๑	๒.๕๐	การแก้ปัญหาความยากจน
รุนแรงอันดับที่ ๒	๒.๕๖	การจัดการความเสี่ยงชุมชน
รุนแรงอันดับที่ ๓	๒.๖๗	การบริหารจัดการชุมชน
รุนแรงอันดับที่ ๔	๒.๗๔	การพัฒนาด้านอาชีพ
รุนแรงอันดับที่ ๕	๒.๘๔	การจัดการทุนชุมชน

ผลการวิเคราะห์ศักยภาพชุมชน : แยกรายหมู่บ้าน

บ้านวังกระทิง หมู่ที่ ๔ ตำบลเนินปอ อำเภอสามง่าม จังหวัดพิจิตร



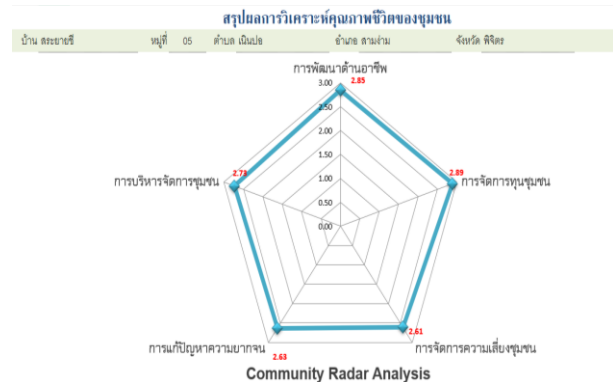
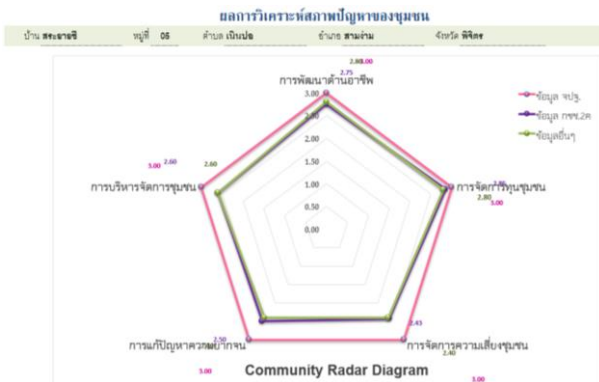
การวิเคราะห์ข้อมูลชุมชน					
จังหวัด พิจิตร	อำเภอ สามง่าม	ตำบล เนินปอ	หมู่ที่ 04	หมู่บ้าน วังกระทิง	
ข้อมูล จปฐ	สภภาพที่ ร้อยละ	ข้อมูล กชน 2ค	ระดับพัฒนา	ข้อมูลอื่นๆ	ระดับปัญหา
1. มีแผนครัวเรือนกว่า 2,500 ครัวเรือน		1. ถนน	3	1. ถนน	3
2. มีแผนครัวเรือนกว่า 1,000 ครัวเรือน		2. มีน้ำดื่ม	3	2. มีน้ำดื่ม	3
3. มีแผนครัวเรือนกว่า 500 ครัวเรือน		3. มีน้ำใช้	1	3. ไม่มีพื้นที่น้ำดื่ม	3
4. ครีโอลิมปิกกีฬาหมู่บ้าน		4. มีน้ำสะอาด	3	4. มีน้ำสะอาด	3
5. ครีโอลิมปิกกีฬาหมู่บ้าน		5. ศาลาพักผ่อน	3	5. ศาลาพักผ่อน	3
6. สนามกีฬา		6. ศาลาพักผ่อน	3	6. ศาลาพักผ่อน	3
7. สนามกีฬา		7. ศาลาพักผ่อน	1	7. ศาลาพักผ่อน	2
8. ครีโอลิมปิกกีฬาหมู่บ้าน	1.48	8. ศาลาพักผ่อน	2	8. ศาลาพักผ่อน	2
9. ครีโอลิมปิกกีฬาหมู่บ้าน		9. ศาลาพักผ่อน	3	9. ศาลาพักผ่อน	3
10. ครีโอลิมปิกกีฬาหมู่บ้าน		10. ศาลาพักผ่อน	3	10. ศาลาพักผ่อน	3
11. ครีโอลิมปิกกีฬาหมู่บ้าน		11. ศาลาพักผ่อน	3	11. ศาลาพักผ่อน	3
12. ครีโอลิมปิกกีฬาหมู่บ้าน		12. ศาลาพักผ่อน	2	12. ศาลาพักผ่อน	3
13. ครีโอลิมปิกกีฬาหมู่บ้าน		13. ศาลาพักผ่อน	3	13. ศาลาพักผ่อน	3
14. ครีโอลิมปิกกีฬาหมู่บ้าน		14. ศาลาพักผ่อน	3	14. ศาลาพักผ่อน	3
15. ครีโอลิมปิกกีฬาหมู่บ้าน		15. ศาลาพักผ่อน	3	15. ศาลาพักผ่อน	3
16. ครีโอลิมปิกกีฬาหมู่บ้าน		16. ศาลาพักผ่อน	3	16. ศาลาพักผ่อน	3
17. ครีโอลิมปิกกีฬาหมู่บ้าน		17. ศาลาพักผ่อน	1	17. ศาลาพักผ่อน	2
18. ครีโอลิมปิกกีฬาหมู่บ้าน		18. ศาลาพักผ่อน	3	18. ศาลาพักผ่อน	3
19. ครีโอลิมปิกกีฬาหมู่บ้าน		19. ศาลาพักผ่อน	3	19. ศาลาพักผ่อน	3
20. ครีโอลิมปิกกีฬาหมู่บ้าน		20. ศาลาพักผ่อน	1	20. ศาลาพักผ่อน	2
21. ครีโอลิมปิกกีฬาหมู่บ้าน		21. ศาลาพักผ่อน	2	21. ศาลาพักผ่อน	2
22. ครีโอลิมปิกกีฬาหมู่บ้าน		22. ศาลาพักผ่อน	3	22. ศาลาพักผ่อน	3
23. ครีโอลิมปิกกีฬาหมู่บ้าน		23. ศาลาพักผ่อน	3	23. ศาลาพักผ่อน	3
24. ครีโอลิมปิกกีฬาหมู่บ้าน		24. ศาลาพักผ่อน	1	24. ศาลาพักผ่อน	3
25. ครีโอลิมปิกกีฬาหมู่บ้าน		25. ศาลาพักผ่อน	3	25. ศาลาพักผ่อน	3
26. ครีโอลิมปิกกีฬาหมู่บ้าน		26. ศาลาพักผ่อน	3	26. ศาลาพักผ่อน	2
27. ครีโอลิมปิกกีฬาหมู่บ้าน		27. ศาลาพักผ่อน	3	27. ศาลาพักผ่อน	3
28. ครีโอลิมปิกกีฬาหมู่บ้าน		28. ศาลาพักผ่อน	3	28. ศาลาพักผ่อน	3
29. ครีโอลิมปิกกีฬาหมู่บ้าน		29. ศาลาพักผ่อน	3	29. ศาลาพักผ่อน	3
30. ครีโอลิมปิกกีฬาหมู่บ้าน		30. ศาลาพักผ่อน	3	30. ศาลาพักผ่อน	3
31. ครีโอลิมปิกกีฬาหมู่บ้าน		31. ศาลาพักผ่อน	3	31. ศาลาพักผ่อน	2
		32. ศาลาพักผ่อน	2	32. ศาลาพักผ่อน	2
		33. ศาลาพักผ่อน	3	33. ศาลาพักผ่อน	3

ระดับปัญหาความรุนแรง ดังนี้

ระดับความรุนแรงของปัญหา	ระดับปัญหา	ประเด็นปัญหา
รุนแรงอันดับที่ ๑	๒.๕๕	การแก้ปัญหาความยากจน
รุนแรงอันดับที่ ๒	๒.๖๖	การจัดการความเสี่ยงชุมชน
รุนแรงอันดับที่ ๓	๒.๖๗	การบริหารจัดการชุมชน
รุนแรงอันดับที่ ๔	๒.๗๙	การจัดการทุนชุมชน
รุนแรงอันดับที่ ๕	๒.๘๕	การพัฒนาด้านอาชีพ

ผลการวิเคราะห์ศักยภาพชุมชน : แยกรายหมู่บ้าน

บ้านทรายยี่ หมู่ที่ ๕ ตำบลเนินปอ อำเภอสามง่าม จังหวัดพิจิตร



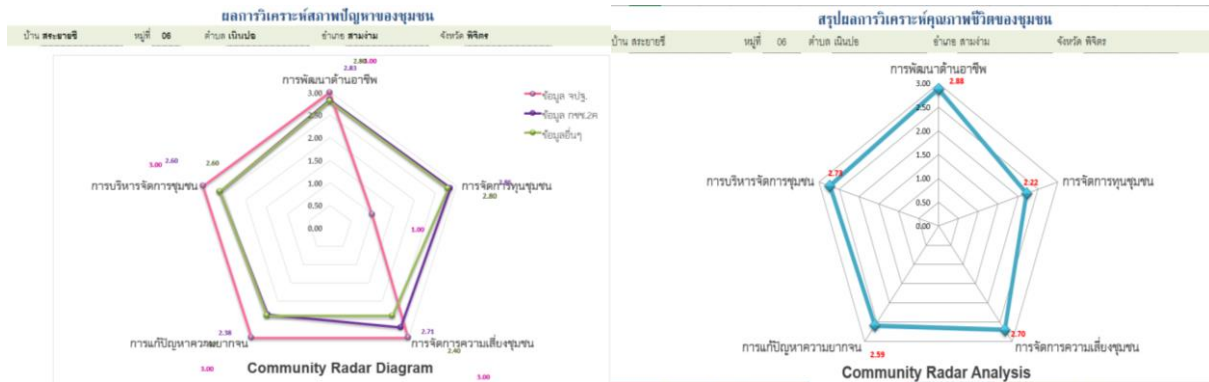
จังหวัด พิจิตร		อำเภอ สามง่าม	ตำบล เนินปอ	หมู่ที่ 05	หมู่บ้าน ทรายยี่
ข้อมูล จปฐ	ผลกระทบ ร้อยละ	ข้อมูล กชช.2ค	ระดับพัฒนา	ข้อมูลอื่นๆ	ระดับปัญหา
1. ครัวเรือนที่มีหัวหน้า 2,500 ครัวเรือน		1. ถนน	3	สารสนเทศเพื่อการพัฒนาด้านอาชีพ	
2. ครัวเรือนที่มีคนและอาชีพประจำอยู่ 6 เดือน		2. น้ำดื่ม	3	อาชีพใหม่และอาชีพเสริม	3
3. ครัวเรือนที่มี 12 ปีขึ้นไปรับเงินจากโครงการ		3. ไฟฟ้า	3	ไม่มีพื้นที่ทำนุหรือมีพื้นที่จำกัด	3
4. ครัวเรือนที่มีอาชีพประจำและประกอบกิจการอื่น		4. น้ำดื่มจากบ่อ	3	รถจักรยานยนต์ไม่มีใบขับขี่หรือขาดใบขับขี่	3
5. ครัวเรือนที่มีอาชีพประจำและประกอบกิจการอื่น		5. การไฟฟ้า	3	การรับบริการผู้สูงอายุ เช่น บริการรถเข็น	3
6. คนอายุ 65 ปีขึ้นไป ได้รับเงินชดเชยจากประกันสังคม		6. การไฟฟ้า	2	การบริการผู้สูงอายุ เช่น บริการรถเข็น	2
7. คนอายุ 65 ปีขึ้นไป ออกกำลังกายเป็นประจำ	1.00	7. การติดตั้งเสา	2		
8. ครัวเรือนที่มีคนในครัวเรือนและมีการเดินทาง		8. การไฟฟ้า	1	ขาดองค์ประกอบเพื่อการพัฒนารวมของชุมชน	
9. ครัวเรือนที่มีคนในครัวเรือนและมีการเดินทาง		9. คนทำงานและคนประกอบอาชีพ	3	โดยที่ไม่มีฐานข้อมูลที่เป็นรูปธรรม	2
10. ครัวเรือนที่มีคนในครัวเรือนและมีการเดินทาง		10. ผลผลิตจากอาชีพ	3	ไม่มีพื้นที่ทำนุหรือมีพื้นที่จำกัด	3
11. ครัวเรือนที่มีคนในครัวเรือนและมีการเดินทาง		11. ผลผลิตจากอาชีพ	3	การบริการผู้สูงอายุ เช่น บริการรถเข็น	3
12. ครัวเรือนที่มีคนในครัวเรือนและมีการเดินทาง		12. ผลผลิตจากอาชีพ	3	การบริการผู้สูงอายุ เช่น บริการรถเข็น	3
13. ครัวเรือนที่มีคนในครัวเรือนและมีการเดินทาง		13. การบริการผู้สูงอายุ เช่น บริการรถเข็น	3	ไม่มีพื้นที่ทำนุหรือมีพื้นที่จำกัด	3
14. ครัวเรือนที่มีคนในครัวเรือนและมีการเดินทาง		14. การบริการผู้สูงอายุ เช่น บริการรถเข็น	3	ไม่มีพื้นที่ทำนุหรือมีพื้นที่จำกัด	3
15. ครัวเรือนที่มีคนในครัวเรือนและมีการเดินทาง		15. การบริการผู้สูงอายุ เช่น บริการรถเข็น	3		
16. ครัวเรือนที่มีคนในครัวเรือนและมีการเดินทาง		16. การบริการผู้สูงอายุ เช่น บริการรถเข็น	3	ขาดองค์ประกอบเพื่อการพัฒนารวมของชุมชน	
17. ครัวเรือนที่มีคนในครัวเรือนและมีการเดินทาง		17. การไฟฟ้า	3	บริการผู้สูงอายุ เช่น บริการรถเข็น	3
18. ครัวเรือนที่มีคนในครัวเรือนและมีการเดินทาง		18. ผลผลิตจากอาชีพ	3	ไม่มีพื้นที่ทำนุหรือมีพื้นที่จำกัด	3
19. คนอายุ 15-59 ปี จำนวนมากและมีความรู้		19. ผลผลิตจากอาชีพ	3	บริการผู้สูงอายุ เช่น บริการรถเข็น	2
20. คนอายุ 15-59 ปี จำนวนมากและมีความรู้		20. การไฟฟ้า	1	บริการผู้สูงอายุ เช่น บริการรถเข็น	2
21. คนอายุ 60 ปีขึ้นไป มีอาชีพประจำ		21. การบริการผู้สูงอายุ เช่น บริการรถเข็น	1		
22. คนอายุ 60 ปีขึ้นไป มีอาชีพประจำ		22. การบริการผู้สูงอายุ เช่น บริการรถเข็น	3	ขาดองค์ประกอบเพื่อการพัฒนารวมของชุมชน	
23. ครัวเรือนที่มีคนในครัวเรือนและมีการเดินทาง	0.00	23. การบริการผู้สูงอายุ เช่น บริการรถเข็น	3	บริการผู้สูงอายุ เช่น บริการรถเข็น	1
24. ครัวเรือนที่มีคนในครัวเรือนและมีการเดินทาง		24. การบริการผู้สูงอายุ เช่น บริการรถเข็น	3	ไม่มีพื้นที่ทำนุหรือมีพื้นที่จำกัด	3
25. คนอายุ 65 ปีขึ้นไป ได้รับเงินชดเชยจากประกันสังคม		25. การบริการผู้สูงอายุ เช่น บริการรถเข็น	3	ไม่มีพื้นที่ทำนุหรือมีพื้นที่จำกัด	3
26. คนอายุ 65 ปีขึ้นไป ได้รับเงินชดเชยจากประกันสังคม		26. การบริการผู้สูงอายุ เช่น บริการรถเข็น	3	บริการผู้สูงอายุ เช่น บริการรถเข็น	2
27. ผู้สูงอายุได้มีโอกาสจากครอบครัวชุมชน		27. การบริการผู้สูงอายุ เช่น บริการรถเข็น	3	การบริการผู้สูงอายุ เช่น บริการรถเข็น	3
28. ผู้สูงอายุได้มีโอกาสจากครอบครัวชุมชน		28. การบริการผู้สูงอายุ เช่น บริการรถเข็น	3		
29. ผู้สูงอายุได้มีโอกาสจากครอบครัวชุมชน		29. การบริการผู้สูงอายุ เช่น บริการรถเข็น	3	ขาดองค์ประกอบเพื่อการพัฒนารวมของชุมชน	
30. ครัวเรือนที่มีคนในครัวเรือนและมีการเดินทาง		30. การบริการผู้สูงอายุ เช่น บริการรถเข็น	2	การบริการผู้สูงอายุ เช่น บริการรถเข็น	3
31. ครัวเรือนที่มีคนในครัวเรือนและมีการเดินทาง		31. การบริการผู้สูงอายุ เช่น บริการรถเข็น	2	การบริการผู้สูงอายุ เช่น บริการรถเข็น	2
32. ครัวเรือนที่มีคนในครัวเรือนและมีการเดินทาง		32. การบริการผู้สูงอายุ เช่น บริการรถเข็น	2	การบริการผู้สูงอายุ เช่น บริการรถเข็น	2
33. ครัวเรือนที่มีคนในครัวเรือนและมีการเดินทาง		33. การบริการผู้สูงอายุ เช่น บริการรถเข็น	3	การบริการผู้สูงอายุ เช่น บริการรถเข็น	3

ระดับปัญหาความรุนแรง ดังนี้

ระดับความรุนแรงของปัญหา	ระดับปัญหา	ประเด็นปัญหา
รุนแรงอันดับที่ ๑	๒.๖๑	การจัดการความเสี่ยงชุมชน
รุนแรงอันดับที่ ๒	๒.๖๓	การแก้ปัญหาความยากจน
รุนแรงอันดับที่ ๓	๒.๗๓	การบริหารจัดการชุมชน
รุนแรงอันดับที่ ๔	๒.๘๕	การพัฒนาด้านอาชีพ
รุนแรงอันดับที่ ๕	๒.๘๙	การจัดการชุมชน

ผลการวิเคราะห์ศักยภาพชุมชน : แยกรายหมู่บ้าน

บ้านทรายยี่ หมู่ที่ ๖ ตำบลเนินปอ อำเภอสามง่าม จังหวัดพิจิตร



การวิเคราะห์ข้อมูลชุมชน				
จังหวัด พิจิตร	อำเภอ สามง่าม	ตำบล เนินปอ	หมู่ที่ 06	หมู่บ้าน ทรายยี่
ข้อมูล จปร	คะแนนที่ ร้อยละ	ข้อมูล กชช.2d	ระดับพัฒนา	ข้อมูลอื่นๆ
1. มีแผนระดับอำเภอ 2,500 ครัวเรือน		1. คน	3	สารสนเทศเพื่อการพัฒนาด้านอาชีพ
2. มีแผนระดับพื้นที่ตามแผนอำเภอหรืออำเภอ 6 เดือน		2. น้ำดื่ม	3	อาชีพไม่มั่นคงและพึ่งพาอาชีพเสริม
3. มีแผนระดับ 12 ปี มีบันทึกชี้แจงวัตถุประสงค์		3. น้ำไฟ	3	ไม่มีพื้นที่ทำกิน หรือมีพื้นที่เกษตร
4. ครีโอลงพื้นที่ตามจุดยุทธศาสตร์ระดับอำเภอและโครงการ		4. น้ำดื่มจากเกษตร	3	เอกสารของชุมชนไม่มีเอกสารเชิงยุทธศาสตร์
5. ครีโอลงพื้นที่ตามนโยบายของภาคการปกครอง		5. กล้วยน้ำ	3	การบริหารระดับพื้นที่มีอยู่อย่าง เช่น สภาชุมชน
6. คนอายุ 65 ปีขึ้นไป ไม่มีการตรวจสุขภาพประจำปี		6. กาต้มน้ำร้อน	2	การบริหารระดับพื้นที่มีอยู่อย่าง เช่น สภาชุมชน
7. คนอายุ 65 ปีขึ้นไป เข้าทำสุขภาพอย่างน้อยปีละ 1 ครั้ง	15.48	7. กาต้มน้ำร้อน	2	การบริหารระดับพื้นที่มีอยู่อย่าง เช่น สภาชุมชน
8. ครีโอลงพื้นที่ตามนโยบายของภาคการปกครอง		8. กาต้มน้ำร้อน	3	สารสนเทศเพื่อการจัดการชุมชน
9. ครีโอลงพื้นที่ตามนโยบายของภาคการปกครอง		9. การทำงานในสถานประกอบการ	3	โดยทำพื้นฐานไม่ได้รับการยอมรับ
10. ครีโอลงพื้นที่ตามนโยบายของภาคการปกครอง		10. หนี้สินจากอาชีพ	3	คนส่วนใหญ่ไม่มีการตรวจสุขภาพประจำปี
11. ครีโอลงพื้นที่ตามนโยบายของภาคการปกครอง		11. หนี้สินจากอาชีพ	3	การบริหารระดับพื้นที่มีอยู่อย่าง เช่น สภาชุมชน
12. ครีโอลงพื้นที่ตามนโยบายของภาคการปกครอง		12. หนี้สินจากอาชีพ	2	การบริหารระดับพื้นที่มีอยู่อย่าง เช่น สภาชุมชน
13. ครีโอลงพื้นที่ตามนโยบายของภาคการปกครอง		13. การประชุมของชุมชน	3	มีศูนย์การเรียนรู้ของชุมชน
14. ครีโอลงพื้นที่ตามนโยบายของภาคการปกครอง		14. การประชุมของชุมชน	3	สารสนเทศเพื่อการจัดการชุมชน
15. เด็กอายุ 6-12 ปี มีบันทึกชี้แจงวัตถุประสงค์		15. การประชุมของชุมชน	3	มีคู่มือของชุมชน เช่น แผน, ธรรมนูญ, ไปได้
16. เด็กอายุ 6-12 ปี มีบันทึกชี้แจงวัตถุประสงค์		16. การประชุมของชุมชน	3	มีคู่มือของชุมชน เช่น แผน, ธรรมนูญ, ไปได้
17. เด็กอายุ 6-12 ปี มีบันทึกชี้แจงวัตถุประสงค์		17. การประชุม	1	มีคู่มือของชุมชน เช่น แผน, ธรรมนูญ, ไปได้
18. คนรับจ้างมีรายได้มากกว่า 8 ปี ขึ้นไปไม่น้อยกว่า 10 ปี		18. การประชุมของชุมชน	3	การบริหารระดับพื้นที่มีอยู่อย่าง เช่น สภาชุมชน
19. คนอายุ 15-59 ปี จำนวนมากกว่าร้อยละ 50 ไม่มีการตรวจสุขภาพประจำปี		19. การประชุมของชุมชน	3	มีคู่มือของชุมชน เช่น แผน, ธรรมนูญ, ไปได้
20. คนอายุ 15-59 ปี มีสุขภาพดีร้อยละ 50		20. การประชุมของชุมชน	1	มีคู่มือของชุมชน เช่น แผน, ธรรมนูญ, ไปได้
21. คนอายุ 60 ปีขึ้นไป มีสุขภาพดีร้อยละ 50		21. การประชุมของชุมชน	1	มีคู่มือของชุมชน เช่น แผน, ธรรมนูญ, ไปได้
22. คนอายุ 60 ปีขึ้นไป มีสุขภาพดีร้อยละ 50	1.8	22. การประชุมของชุมชน	3	สารสนเทศเพื่อการจัดการชุมชน
23. ครีโอลงพื้นที่ตามนโยบายของภาคการปกครอง	77.25	23. การประชุมของชุมชน	3	มีคู่มือของชุมชน เช่น แผน, ธรรมนูญ, ไปได้
24. ครีโอลงพื้นที่ตามนโยบายของภาคการปกครอง		24. การประชุมของชุมชน	3	การบริหารระดับพื้นที่มีอยู่อย่าง เช่น สภาชุมชน
25. คนรับจ้างมีรายได้มากกว่า 8 ปี ขึ้นไปไม่น้อยกว่า 10 ปี		25. การประชุมของชุมชน	3	มีคู่มือของชุมชน เช่น แผน, ธรรมนูญ, ไปได้
26. คนอายุ 65 ปีขึ้นไป ไม่มีการตรวจสุขภาพประจำปี		26. การประชุมของชุมชน	3	มีคู่มือของชุมชน เช่น แผน, ธรรมนูญ, ไปได้
27. คนอายุ 65 ปีขึ้นไป ไม่มีการตรวจสุขภาพประจำปี		27. การประชุมของชุมชน	3	มีคู่มือของชุมชน เช่น แผน, ธรรมนูญ, ไปได้
28. คนอายุ 65 ปีขึ้นไป ไม่มีการตรวจสุขภาพประจำปี		28. การประชุมของชุมชน	3	มีคู่มือของชุมชน เช่น แผน, ธรรมนูญ, ไปได้
29. คนอายุ 65 ปีขึ้นไป ไม่มีการตรวจสุขภาพประจำปี		29. การประชุมของชุมชน	3	มีคู่มือของชุมชน เช่น แผน, ธรรมนูญ, ไปได้
30. ครีโอลงพื้นที่ตามนโยบายของภาคการปกครอง		30. การประชุมของชุมชน	3	สารสนเทศเพื่อการจัดการชุมชน
31. คนอายุ 65 ปีขึ้นไป ไม่มีการตรวจสุขภาพประจำปี		31. การประชุมของชุมชน	3	มีคู่มือของชุมชน เช่น แผน, ธรรมนูญ, ไปได้
32. คนอายุ 65 ปีขึ้นไป ไม่มีการตรวจสุขภาพประจำปี		32. การประชุมของชุมชน	3	มีคู่มือของชุมชน เช่น แผน, ธรรมนูญ, ไปได้
33. คนอายุ 65 ปีขึ้นไป ไม่มีการตรวจสุขภาพประจำปี		33. การประชุมของชุมชน	3	มีคู่มือของชุมชน เช่น แผน, ธรรมนูญ, ไปได้

ระดับปัญหาความรุนแรง ดังนี้

ระดับความรุนแรงของปัญหา	ระดับปัญหา	ประเด็นปัญหา
รุนแรงอันดับที่ ๑	๒.๒๒	การจัดการชุมชน
รุนแรงอันดับที่ ๒	๒.๕๙	การแก้ปัญหาค่าความยากจน
รุนแรงอันดับที่ ๓	๒.๗๐	การจัดการความเสี่ยงชุมชน
รุนแรงอันดับที่ ๔	๒.๗๓	การบริหารจัดการชุมชน
รุนแรงอันดับที่ ๕	๒.๘๘	การพัฒนาอาชีพ

ผลการวิเคราะห์ศักยภาพชุมชน : แยกรายหมู่บ้าน

บ้านมาบแพบ หมู่ที่ ๗ ตำบลเนินปอ อำเภอสว่างงาม จังหวัดพิจิตร



การวิเคราะห์ข้อมูลชุมชน				
จังหวัด พิจิตร	อำเภอ	ตำบล	หมู่บ้าน	หมู่ที่ ๐7
ข้อมูล จปฐ	สภ.กชช.ที่ ร้อยละ	ข้อมูล กชช.2๑	ระดับพัฒนา	ข้อมูลอื่นๆ
1. เลี้ยงสัตว์ (วัว/หมู) ๑,๖๐๐-๑๖,๐๐๐ ไร่ขึ้นไป		1. ถนน	3	ขาดแหล่งเพื่อการพัฒนาด้านอาชีพ
2. เลี้ยงสัตว์ ๑-1๖ ไร่ขึ้นไป และน้อยกว่า ๑,๖๐๐-๑๖,๐๐๐ ไร่		2. น้ำดื่ม	3	อาชีพไม่มั่นคงและพึ่งพาอาชีพอื่น
3. เลี้ยงสัตว์ ๑-1๖ ไร่ ไม่มีหรือมีไม่ถึง ๑,๖๐๐-๑๖,๐๐๐ ไร่		3. น้ำใช้	3	ไม่มีพื้นที่ทำกินหรือมีแต่ไม่เพียงพอ
4. ครบถ้วนตามที่กำหนดทุกข้อของระดับคะแนนมาตรฐาน		4. น้ำใช้จากแหล่ง	3	เกษตรชนบทส่วนใหญ่มีอาชีพที่อิงอาศัยจากอาชีพอื่น
5. ครบถ้วนตามที่กำหนดทุกข้อของระดับคะแนนมาตรฐาน		5. การไฟฟ้า	3	การบริหารระดับพื้นที่มีอยู่อย่างสูง เช่น สภ.กชช.กชช.๒๑
6. ครบถ้วน ๑๖ ข้อขึ้นไป ได้รับผลกระทบจากภัยธรรมชาติ		6. การสื่อสารโทรคมนาคม	2	การเชื่อมโยงภาคอื่นๆ เช่น ภาคการศึกษา ภาคอื่น
7. ครบถ้วน ๑๖ ข้อขึ้นไป ไม่ได้รับผลกระทบจากภัยธรรมชาติ		7. การสื่อสารโทรคมนาคม	2	
8. ครบถ้วนตามที่กำหนดทุกข้อของระดับคะแนนมาตรฐาน		8. การศึกษา	3	
9. ครบถ้วนตามที่กำหนดทุกข้อของระดับคะแนนมาตรฐาน		9. การทำงานในสถานประกอบการ	3	ขาดแหล่งเพื่อการจัดการความเสี่ยงชุมชน
10. ครบถ้วนตามที่กำหนดทุกข้อของระดับคะแนนมาตรฐาน		10. ผลผลิตจากภาคการเกษตร	3	โดยส่วนใหญ่ชุมชนไม่ได้ประกอบอาชีพการเกษตร
11. ครบถ้วนตามที่กำหนดทุกข้อของระดับคะแนนมาตรฐาน		11. ผลผลิตจากภาคการเกษตร	3	แหล่งน้ำในชุมชนไม่ได้เพียงพอต่อชุมชน
12. ครบถ้วนตามที่กำหนดทุกข้อของระดับคะแนนมาตรฐาน		12. ผลผลิตจากภาคการเกษตร	3	การบริหารระดับพื้นที่มีอยู่อย่างสูง เช่น สภ.กชช.กชช.๒๑
13. ครบถ้วนตามที่กำหนดทุกข้อของระดับคะแนนมาตรฐาน		13. การประกอบอุตสาหกรรมในครัวเรือน	3	การเชื่อมโยงระดับพื้นที่ในชุมชน เช่น สภ.กชช.กชช.๒๑
14. ครบถ้วนตามที่กำหนดทุกข้อของระดับคะแนนมาตรฐาน		14. การเชื่อมโยงระดับพื้นที่ในชุมชน	3	มีหน่วยงานหรือองค์กรภายนอกที่ช่วยเหลือ
15. เล็กกว่า ๑-๑๖ ไร่ขึ้นไป ไม่ได้รับผลกระทบจากภัยธรรมชาติ		15. ความปลอดภัยในการเดินทาง	3	
16. เล็กกว่า ๑-๑๖ ไร่ขึ้นไป ไม่ได้รับผลกระทบจากภัยธรรมชาติ		16. การป้องกันดินโคลนถล่ม	3	ขาดแหล่งเพื่อการจัดการความเสี่ยงชุมชน
17. ครบถ้วน ๑๖ ข้อขึ้นไป ไม่ได้รับผลกระทบจากภัยธรรมชาติ		17. การศึกษา	1	ไม่มีพื้นที่เกษตรหรือมีพื้นที่ขนาดเล็ก เช่น สวน ไร่
18. ครบถ้วนตามที่กำหนดทุกข้อของระดับคะแนนมาตรฐาน		18. การศึกษา	3	การบริหารระดับพื้นที่มีอยู่อย่างสูง เช่น สภ.กชช.กชช.๒๑
19. ครบถ้วนตามที่กำหนดทุกข้อของระดับคะแนนมาตรฐาน		19. การศึกษา	3	การเชื่อมโยงระดับพื้นที่ในชุมชน เช่น สภ.กชช.กชช.๒๑
20. ครบถ้วน ๑๖ ข้อขึ้นไป ไม่ได้รับผลกระทบจากภัยธรรมชาติ		20. การเชื่อมโยงระดับพื้นที่ในชุมชน	2	มีหน่วยงานหรือองค์กรภายนอกที่ช่วยเหลือ
21. ครบถ้วน ๑๖ ข้อขึ้นไป ไม่ได้รับผลกระทบจากภัยธรรมชาติ		21. การเชื่อมโยงระดับพื้นที่ในชุมชน	2	
22. ครบถ้วนตามที่กำหนดทุกข้อของระดับคะแนนมาตรฐาน		22. การเชื่อมโยงระดับพื้นที่ในชุมชน	3	ขาดแหล่งเพื่อการจัดการความเสี่ยงชุมชน
23. ครบถ้วนตามที่กำหนดทุกข้อของระดับคะแนนมาตรฐาน	99.99	23. การเชื่อมโยงระดับพื้นที่ในชุมชน	3	ขาดแหล่งเพื่อการจัดการความเสี่ยงชุมชน
24. ครบถ้วนตามที่กำหนดทุกข้อของระดับคะแนนมาตรฐาน		24. การเชื่อมโยงระดับพื้นที่ในชุมชน	2	การบริหารระดับพื้นที่มีอยู่อย่างสูง เช่น สภ.กชช.กชช.๒๑
25. ครบถ้วนตามที่กำหนดทุกข้อของระดับคะแนนมาตรฐาน		25. การเชื่อมโยงระดับพื้นที่ในชุมชน	3	ไม่มีหน่วยงานหรือองค์กรภายนอกที่ช่วยเหลือ
26. ครบถ้วนตามที่กำหนดทุกข้อของระดับคะแนนมาตรฐาน		26. การศึกษา	3	การบริหารระดับพื้นที่มีอยู่อย่างสูง เช่น สภ.กชช.กชช.๒๑
27. ผู้สูงอายุ ได้รับผลกระทบจากภัยธรรมชาติ		27. การเชื่อมโยงระดับพื้นที่ในชุมชน	3	การบริหารระดับพื้นที่มีอยู่อย่างสูง เช่น สภ.กชช.กชช.๒๑
28. ผู้สูงอายุ ได้รับผลกระทบจากภัยธรรมชาติ		28. การศึกษา	1	
29. ผู้สูงอายุ ได้รับผลกระทบจากภัยธรรมชาติ		29. การเชื่อมโยงระดับพื้นที่ในชุมชน	3	ขาดแหล่งเพื่อการจัดการความเสี่ยงชุมชน
30. ครบถ้วนตามที่กำหนดทุกข้อของระดับคะแนนมาตรฐาน		30. การศึกษา	3	การบริหารระดับพื้นที่มีอยู่อย่างสูง เช่น สภ.กชช.กชช.๒๑
31. ครบถ้วนตามที่กำหนดทุกข้อของระดับคะแนนมาตรฐาน		31. ความปลอดภัยจากภัยธรรมชาติ	3	การบริหารระดับพื้นที่มีอยู่อย่างสูง เช่น สภ.กชช.กชช.๒๑
32. ครบถ้วนตามที่กำหนดทุกข้อของระดับคะแนนมาตรฐาน		32. ความปลอดภัยจากภัยธรรมชาติ	3	การบริหารระดับพื้นที่มีอยู่อย่างสูง เช่น สภ.กชช.กชช.๒๑
33. ครบถ้วนตามที่กำหนดทุกข้อของระดับคะแนนมาตรฐาน		33. ความปลอดภัยจากภัยธรรมชาติ	3	การบริหารระดับพื้นที่มีอยู่อย่างสูง เช่น สภ.กชช.กชช.๒๑

ระดับปัญหาความรุนแรง ดังนี้

ระดับความรุนแรงของปัญหา	ระดับปัญหา	ประเด็นปัญหา
รุนแรงอันดับที่ ๑	๒.๒๒	การจัดการทุนชุมชน
รุนแรงอันดับที่ ๒	๒.๖๓	การแก้ปัญหาความยากจน
รุนแรงอันดับที่ ๓	๒.๗๐	การจัดการความเสี่ยงชุมชน
รุนแรงอันดับที่ ๔	๒.๗๓	การบริหารจัดการชุมชน
รุนแรงอันดับที่ ๕	๒.๘๕	การพัฒนาด้านอาชีพ

ผลการวิเคราะห์ศักยภาพชุมชน : แยกรายหมู่บ้าน

บ้านเนินพลวง หมู่ที่ ๘ ตำบลเนินปอ อำเภอสามง่าม จังหวัดพิจิตร




การวิเคราะห์ข้อมูลชุมชน					
ข้อมูล ปฐม	ผลกระทบ ร้อยละ	ข้อมูล ครร.2ค	ระดับพัฒนา	ข้อมูลอื่น ๆ	ระดับปัญหา
1. เลี้ยงสุกร 1-2 พันตัว 3,000-4,000 ไร่		1. ถนน	3	ขาดสมรรถนะการพัฒนาด้านอาชีพ	
2. เลี้ยงหมู 10-15 ตัว/ครัวเรือน 10-15 ไร่		2. น้ำดื่ม	3	อาชีพไม่มั่นคงและโอกาสอาชีพเสริม	3
3. เลี้ยงไก่ 10-15 ตัว/ครัวเรือน 10-15 ไร่		3. น้ำไฟ	3	ไม่มีพื้นที่ทำกินหรือมีพื้นที่ทำกินไม่เพียงพอ	3
4. ครัวเรือนเลี้ยงไก่ไข่ 10-15 ตัว/ครัวเรือน 10-15 ไร่		4. น้ำดื่มสะอาด	3	ครอบครัวมีรายได้น้อยหรือมีรายได้น้อยกว่าเกณฑ์	3
5. ครัวเรือนเลี้ยงไก่ไข่ 10-15 ตัว/ครัวเรือน 10-15 ไร่		5. การเข้าถึงน้ำ	3	การเข้าถึงบริการสุขภาพไม่ทั่วถึง	3
6. ครัวเรือนเลี้ยงไก่ไข่ 10-15 ตัว/ครัวเรือน 10-15 ไร่		6. การเข้าถึงไฟฟ้า	2	การเข้าถึงบริการสุขภาพไม่ทั่วถึง	2
7. ครัวเรือนเลี้ยงไก่ไข่ 10-15 ตัว/ครัวเรือน 10-15 ไร่		7. การเข้าถึงอินเทอร์เน็ต	2		
8. ครัวเรือนเลี้ยงไก่ไข่ 10-15 ตัว/ครัวเรือน 10-15 ไร่		8. การเข้าถึงน้ำ	3		
9. ครัวเรือนเลี้ยงไก่ไข่ 10-15 ตัว/ครัวเรือน 10-15 ไร่		9. การทำงานในสถานประกอบการ	3	ขาดสมรรถนะการจัดการชุมชน	
10. ครัวเรือนเลี้ยงไก่ไข่ 10-15 ตัว/ครัวเรือน 10-15 ไร่		10. การเข้าถึงบริการสุขภาพ	3	โครงสร้างพื้นฐานไม่เพียงพอและไม่ปลอดภัย	2
11. ครัวเรือนเลี้ยงไก่ไข่ 10-15 ตัว/ครัวเรือน 10-15 ไร่		11. การเข้าถึงบริการสุขภาพ	3	แหล่งน้ำในชุมชนไม่เพียงพอและไม่ปลอดภัย	3
12. ครัวเรือนเลี้ยงไก่ไข่ 10-15 ตัว/ครัวเรือน 10-15 ไร่		12. การเข้าถึงบริการสุขภาพ	3	การเข้าถึงบริการสุขภาพไม่ทั่วถึง	3
13. ครัวเรือนเลี้ยงไก่ไข่ 10-15 ตัว/ครัวเรือน 10-15 ไร่	1.22	13. การเข้าถึงบริการสุขภาพ	3	การเข้าถึงบริการสุขภาพไม่ทั่วถึง	3
14. ครัวเรือนเลี้ยงไก่ไข่ 10-15 ตัว/ครัวเรือน 10-15 ไร่	1.22	14. การเข้าถึงบริการสุขภาพ	3	พื้นที่ชุมชนไม่เพียงพอต่อการประกอบอาชีพ	3
15. ครัวเรือนเลี้ยงไก่ไข่ 10-15 ตัว/ครัวเรือน 10-15 ไร่		15. การเข้าถึงบริการสุขภาพ	3		
16. ครัวเรือนเลี้ยงไก่ไข่ 10-15 ตัว/ครัวเรือน 10-15 ไร่		16. การเข้าถึงบริการสุขภาพ	3	ขาดสมรรถนะการจัดการชุมชน	
17. ครัวเรือนเลี้ยงไก่ไข่ 10-15 ตัว/ครัวเรือน 10-15 ไร่		17. การเข้าถึงบริการสุขภาพ	3	การเข้าถึงบริการสุขภาพไม่ทั่วถึง	3
18. ครัวเรือนเลี้ยงไก่ไข่ 10-15 ตัว/ครัวเรือน 10-15 ไร่		18. การเข้าถึงบริการสุขภาพ	3	การเข้าถึงบริการสุขภาพไม่ทั่วถึง	3
19. ครัวเรือนเลี้ยงไก่ไข่ 10-15 ตัว/ครัวเรือน 10-15 ไร่	1.75	19. การเข้าถึงบริการสุขภาพ	3	การเข้าถึงบริการสุขภาพไม่ทั่วถึง	3
20. ครัวเรือนเลี้ยงไก่ไข่ 10-15 ตัว/ครัวเรือน 10-15 ไร่	1.75	20. การเข้าถึงบริการสุขภาพ	3	การเข้าถึงบริการสุขภาพไม่ทั่วถึง	3
21. ครัวเรือนเลี้ยงไก่ไข่ 10-15 ตัว/ครัวเรือน 10-15 ไร่	2	21. การเข้าถึงบริการสุขภาพ	2	การเข้าถึงบริการสุขภาพไม่ทั่วถึง	2
22. ครัวเรือนเลี้ยงไก่ไข่ 10-15 ตัว/ครัวเรือน 10-15 ไร่		22. การเข้าถึงบริการสุขภาพ	3		
23. ครัวเรือนเลี้ยงไก่ไข่ 10-15 ตัว/ครัวเรือน 10-15 ไร่		23. การเข้าถึงบริการสุขภาพ	3	ขาดสมรรถนะการจัดการชุมชน	
24. ครัวเรือนเลี้ยงไก่ไข่ 10-15 ตัว/ครัวเรือน 10-15 ไร่	1.22	24. การเข้าถึงบริการสุขภาพ	3	การเข้าถึงบริการสุขภาพไม่ทั่วถึง	3
25. ครัวเรือนเลี้ยงไก่ไข่ 10-15 ตัว/ครัวเรือน 10-15 ไร่		25. การเข้าถึงบริการสุขภาพ	3	การเข้าถึงบริการสุขภาพไม่ทั่วถึง	3
26. ครัวเรือนเลี้ยงไก่ไข่ 10-15 ตัว/ครัวเรือน 10-15 ไร่		26. การเข้าถึงบริการสุขภาพ	3	การเข้าถึงบริการสุขภาพไม่ทั่วถึง	3
27. ครัวเรือนเลี้ยงไก่ไข่ 10-15 ตัว/ครัวเรือน 10-15 ไร่		27. การเข้าถึงบริการสุขภาพ	3	การเข้าถึงบริการสุขภาพไม่ทั่วถึง	3
28. ครัวเรือนเลี้ยงไก่ไข่ 10-15 ตัว/ครัวเรือน 10-15 ไร่		28. การเข้าถึงบริการสุขภาพ	1		
29. ครัวเรือนเลี้ยงไก่ไข่ 10-15 ตัว/ครัวเรือน 10-15 ไร่		29. การเข้าถึงบริการสุขภาพ	3	ขาดสมรรถนะการจัดการชุมชน	
30. ครัวเรือนเลี้ยงไก่ไข่ 10-15 ตัว/ครัวเรือน 10-15 ไร่		30. การเข้าถึงบริการสุขภาพ	3	การเข้าถึงบริการสุขภาพไม่ทั่วถึง	3
31. ครัวเรือนเลี้ยงไก่ไข่ 10-15 ตัว/ครัวเรือน 10-15 ไร่		31. การเข้าถึงบริการสุขภาพ	3	การเข้าถึงบริการสุขภาพไม่ทั่วถึง	2
32. ครัวเรือนเลี้ยงไก่ไข่ 10-15 ตัว/ครัวเรือน 10-15 ไร่		32. การเข้าถึงบริการสุขภาพ	3	การเข้าถึงบริการสุขภาพไม่ทั่วถึง	2
33. ครัวเรือนเลี้ยงไก่ไข่ 10-15 ตัว/ครัวเรือน 10-15 ไร่		33. การเข้าถึงบริการสุขภาพ	3	การเข้าถึงบริการสุขภาพไม่ทั่วถึง	3

ระดับปัญหาความรุนแรง ดังนี้

ระดับความรุนแรงของปัญหา	ระดับปัญหา	ประเด็นปัญหา
รุนแรงอันดับที่ ๑	๒.๖๓	การแก้ปัญหาความยากจน
รุนแรงอันดับที่ ๒	๒.๗๐	การจัดการความเสี่ยงชุมชน
รุนแรงอันดับที่ ๓	๒.๗๓	การบริหารจัดการชุมชน
รุนแรงอันดับที่ ๔	๒.๘๕	การพัฒนาด้านอาชีพ
รุนแรงอันดับที่ ๕	๒.๘๘	การจัดการชุมชน

ผลการวิเคราะห์ศักยภาพชุมชน : แยกรายหมู่บ้าน

บ้านยางห้าหลุม หมู่ที่ ๙ ตำบลเนินปอ อำเภอสามง่าม จังหวัดพิจิตร



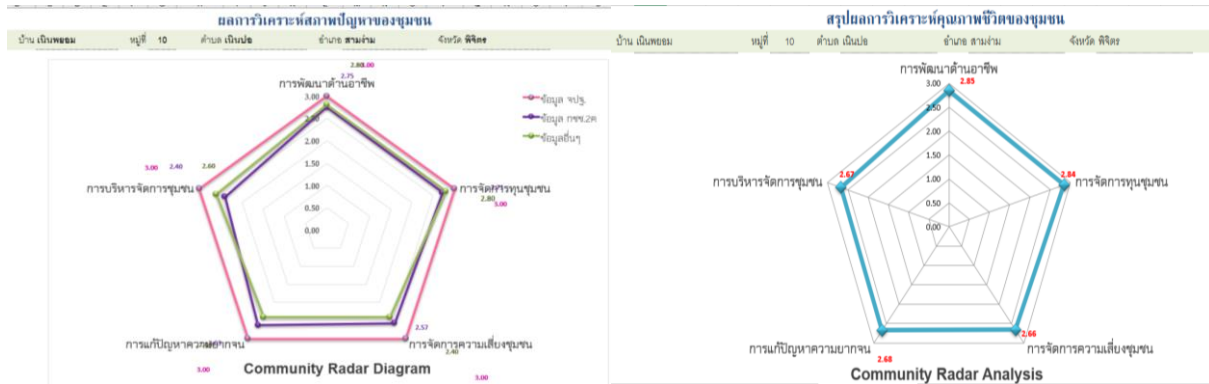
การวิเคราะห์ข้อมูลชุมชน					
จังหวัด พิจิตร	อำเภอ สามง่าม	ตำบล เนินปอ	หมู่ที่ 09	หมู่บ้าน ยางห้าหลุม	
ข้อมูล ปrg	ผลกระทบ ร้อยละ	ข้อมูล กชช.2ค	ระดับพัฒนา	ข้อมูลอื่น ๆ	ระดับปัญหา
1. มีแหล่งผลิตข้าวปี 2,500 ตัน ขึ้นไป		1. ถนน	3	ขาดแคลนเพื่อการพัฒนาด้านอาชีพ	
2. มีแหล่งผลิตไม้พื้นเมืองและยาสมุนไพร 6 เดือน		2. น้ำดื่ม	3	อาชีพไม่มั่นคงและต้องพึ่งพาคนอื่น	3
3. มีแหล่งผลิตยาง 12 ปี ไม่ได้รับเงินจูงใจจากรัฐฯ		3. น้ำไฟ	3	ไม่มีพื้นที่ทำกินหรือมีแต่ไม่เกิดผล	3
4. ครบถ้วนด้านสุขภาพชุมชนปลอดภัยและได้มาตรฐาน		4. น้ำดื่มจากบ่อ	3	รถของชุมชนคันเดียวมีคนใช้จึงอยู่เฉยๆ	3
5. ครบถ้วนด้านสุขภาพอนามัยของชุมชนและปลอดภัย		5. ภาษาอังกฤษ	3	การบริหารด้วยข้อมูลข่าวสาร เช่น ส่งเสริมการปลูก	3
6. คนอายุ 35 ปีขึ้นไป ไม่มีการตรวจสุขภาพประจำปี		6. การมีพื้นที่ทำกิน	2	การมีพื้นที่ทำกิน เช่น ภาษาอังกฤษ, ภาษาจีน	2
7. คนอายุ 6 ปีขึ้นไป ไม่มีการตรวจสุขภาพประจำปี	1.53	7. การมีสื่อสังคม	2		
8. ครบถ้วนด้านความมั่นคงด้านสุขภาพและมีความปลอดภัย		8. การมีงานทำ	2	ขาดแคลนเพื่อการจัดการความเสี่ยงชุมชน	
9. ครบถ้วนด้านความมั่นคงด้านสุขภาพและมีความปลอดภัย		9. การทำงานในสถานประกอบการ	1	โดยอาชีพที่ชุมชนไม่ได้ทำและคนในชุมชน	2
10. ครบถ้วนด้านสุขภาพของสตรี		10. ผลิตจากภาคทำมา	3	เฉพาะด้านชุมชนไม่ได้ทำและต้องพึ่งพาคนอื่น	3
11. ครบถ้วนด้านสุขภาพของสตรี		11. ผลิตจากภาคทำมา	3	การบริหารด้วยข้อมูลข่าวสาร เช่น ส่งเสริมการปลูก	3
12. ครบถ้วนด้านสุขภาพของสตรี		12. ผลิตจากภาคทำมา	3	การบริหารด้วยข้อมูลข่าวสาร เช่น ส่งเสริมการปลูก	3
13. ครบถ้วนด้านสุขภาพของสตรี		13. การประกอบอาชีพจากภาคบริการ	1	มีชุมชนแต่ไม่เกิดผลต่อการพัฒนาอาชีพ	3
14. ครบถ้วนด้านสุขภาพของสตรี		14. การมีเงินออมหรือมีรายได้จากอื่นนอกเหนือ	3		
15. เด็กอายุ 3-4 ปี ไม่มีการศึกษาภาคบังคับ		15. ครอบครองที่ดินทำกิน	3	ขาดแคลนเพื่อการจัดการความเสี่ยงชุมชน	
16. เด็กอายุ 3-4 ปี ไม่มีการศึกษาภาคบังคับ		16. การมีสื่อสังคม	3	การบริหารด้วยข้อมูลข่าวสาร เช่น ส่งเสริมการปลูก	3
17. เด็กอายุ 3-4 ปี ไม่มีการศึกษาภาคบังคับ		17. การศึกษา	3	ผลิตจากภาคบริการ เช่น ภาษาอังกฤษ, ภาษาจีน	2
18. ครบถ้วนด้านสุขภาพของสตรี		18. สถานศึกษาของประชาชน	3	การบริหารด้วยข้อมูลข่าวสาร เช่น ส่งเสริมการปลูก	3
19. คนอายุ 15-59 ปี มีงานทำและมีความปลอดภัย		19. สถานศึกษาของประชาชน	3	การบริหารด้วยข้อมูลข่าวสาร เช่น ส่งเสริมการปลูก	2
20. คนอายุ 15-59 ปี มีงานทำและมีความปลอดภัย		20. การไม่มีการศึกษา	1	ปัญหาสุขภาพ เช่น สุขภาพ, การ, ขึ้นค่า, ขึ้นค่า, ขึ้นค่า	2
21. คนอายุ 60 ปีขึ้นไป มีงานทำและมีความปลอดภัย	7.81	21. การมีเงินออมหรือมีรายได้จากอื่นนอกเหนือ	3		
22. คนอายุ 60 ปีขึ้นไป มีงานทำและมีความปลอดภัย	1.79	22. การมีเงินออมหรือมีรายได้จากอื่นนอกเหนือ	3	ขาดแคลนเพื่อการแก้ไขปัญหาวินิจฉัย	
23. ครบถ้วนด้านสุขภาพของสตรี		23. การมีเงินออมหรือมีรายได้จากอื่นนอกเหนือ	3	สนับสนุนการศึกษาระดับประถมศึกษา	1
24. ครบถ้วนด้านสุขภาพของสตรี		24. การมีเงินออมหรือมีรายได้จากอื่นนอกเหนือ	3	การบริหารด้วยข้อมูลข่าวสาร เช่น ส่งเสริมการปลูก	3
25. ครบถ้วนด้านสุขภาพของสตรี		25. การมีเงินออมหรือมีรายได้จากอื่นนอกเหนือ	3	ไม่มีปัญหาในการจัดการความเสี่ยงชุมชน	3
26. คนอายุ 35 ปีขึ้นไป ไม่มีการตรวจสุขภาพประจำปี		26. คนมีงาน	3	การบริหารด้วยข้อมูลข่าวสาร เช่น ส่งเสริมการปลูก	2
27. ผู้สูงอายุ 15 ปีขึ้นไป ไม่มีการตรวจสุขภาพประจำปี		27. การมีเงินออมหรือมีรายได้จากอื่นนอกเหนือ	3	การบริหารด้วยข้อมูลข่าวสาร เช่น ส่งเสริมการปลูก	3
28. ผู้สูงอายุ 15 ปีขึ้นไป ไม่มีการตรวจสุขภาพประจำปี		28. คนมีงาน	3		
29. ผู้สูงอายุ 15 ปีขึ้นไป ไม่มีการตรวจสุขภาพประจำปี		29. คนมีงาน	3	ขาดแคลนเพื่อการแก้ไขปัญหาวินิจฉัย	
30. ครบถ้วนด้านสุขภาพของสตรี		30. การมีเงินออมหรือมีรายได้จากอื่นนอกเหนือ	3	การบริหารด้วยข้อมูลข่าวสาร เช่น ส่งเสริมการปลูก	3
31. ครบถ้วนด้านสุขภาพของสตรี		31. การมีเงินออมหรือมีรายได้จากอื่นนอกเหนือ	3	การบริหารด้วยข้อมูลข่าวสาร เช่น ส่งเสริมการปลูก	2
		32. การมีเงินออมหรือมีรายได้จากอื่นนอกเหนือ	2	ไม่มีความปลอดภัยด้านสุขภาพ เช่น สุขภาพ, การ, ขึ้นค่า, ขึ้นค่า	2
		33. การมีเงินออมหรือมีรายได้จากอื่นนอกเหนือ	3	การบริหารด้วยข้อมูลข่าวสาร เช่น ส่งเสริมการปลูก	3
				การบริหารด้วยข้อมูลข่าวสาร เช่น ส่งเสริมการปลูก	3

ระดับปัญหาความรุนแรง ดังนี้

ระดับความรุนแรงของปัญหา	ระดับปัญหา	ประเด็นปัญหา
รุนแรงอันดับที่ ๑	๒.๕๕	การแก้ปัญหาความยากจน
รุนแรงอันดับที่ ๒	๒.๖๖	การจัดการความเสี่ยงชุมชน
รุนแรงอันดับที่ ๓	๒.๗๗	การพัฒนาด้านอาชีพ
รุนแรงอันดับที่ ๔	๒.๘๗	การบริหารจัดการชุมชน
รุนแรงอันดับที่ ๕	๒.๘๙	การจัดการทุนชุมชน

ผลการวิเคราะห์ศักยภาพชุมชน : แยกรายหมู่บ้าน

บ้านเนินพยอม หมู่ที่ ๑๐ ตำบลเนินปอ อำเภอสามง่าม จังหวัดพิจิตร




การวิเคราะห์ข้อมูลชุมชน				
ข้อมูล จปฐ	อันดับ	อันดับ	อันดับ	อันดับ
ข้อมูล จปฐ	อันดับ	อันดับ	อันดับ	อันดับ
1. คน	2	2	2	2
2. ไร่	3	3	3	3
3. ไร่	3	3	3	3
4. ไร่	2	2	2	2
5. ไร่	3	3	3	3
6. ไร่	3	3	3	3
7. ไร่	2	2	2	2
8. ไร่	1	1	1	1
9. ไร่	3	3	3	3
10. ไร่	3	3	3	3
11. ไร่	3	3	3	3
12. ไร่	3	3	3	3
13. ไร่	3	3	3	3
14. ไร่	3	3	3	3
15. ไร่	3	3	3	3
16. ไร่	3	3	3	3
17. ไร่	1	1	1	1
18. ไร่	3	3	3	3
19. ไร่	3	3	3	3
20. ไร่	1	1	1	1
21. ไร่	3	3	3	3
22. ไร่	3	3	3	3
23. ไร่	1	1	1	1
24. ไร่	1	1	1	1
25. ไร่	3	3	3	3
26. ไร่	3	3	3	3
27. ไร่	3	3	3	3
28. ไร่	3	3	3	3
29. ไร่	2	2	2	2
30. ไร่	3	3	3	3
31. ไร่	2	2	2	2
32. ไร่	2	2	2	2
33. ไร่	3	3	3	3

ระดับปัญหาความรุนแรง ดังนี้

ระดับความรุนแรงของปัญหา	ระดับปัญหา	ประเด็นปัญหา
รุนแรงอันดับที่ ๑	๒.๖๖	การจัดการความเสี่ยงชุมชน
รุนแรงอันดับที่ ๒	๒.๖๗	การบริหารจัดการชุมชน
รุนแรงอันดับที่ ๓	๒.๖๘	การแก้ปัญหาความยากจน
รุนแรงอันดับที่ ๔	๒.๘๔	การจัดการทุนชุมชน
รุนแรงอันดับที่ ๕	๒.๘๕	การพัฒนาด้านอาชีพ

ผลการวิเคราะห์ศักยภาพชุมชน : แยกรายหมู่บ้าน

บ้านปลายห้วย หมู่ที่ ๑๑ ตำบลเนินปอ อำเภอสามง่าม จังหวัดพิจิตร



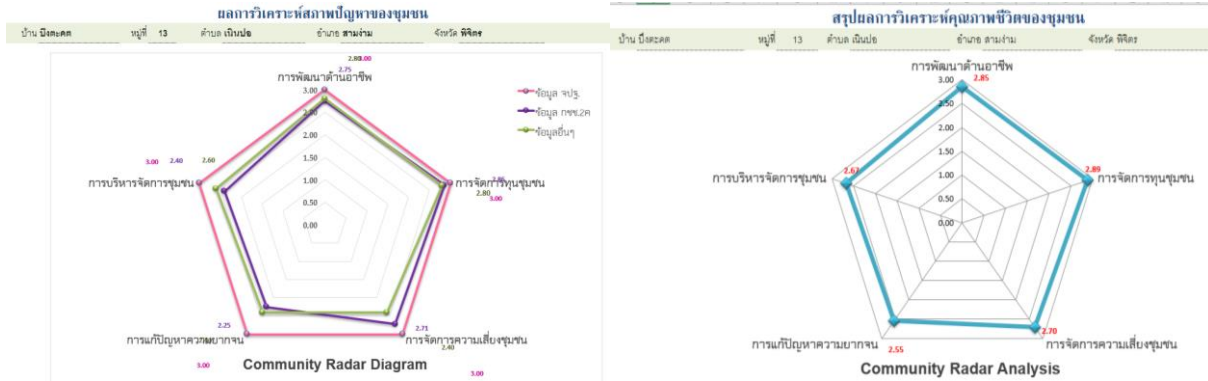
การวิเคราะห์ข้อมูลชุมชน					
ข้อมูล จปฐ.	สถานที่ ระยะ	ข้อมูล กสร.๒๔	ระดับพัฒนา	ข้อมูลอื่นๆ	ระดับปัญหา
1. เส้นแวงเส้นผ่าศูนย์กลาง 2,500 กว.ม. ขึ้นไป		1. ถนน	2	ขาดสมรรถนะการพัฒนาด้านอาชีพ	
2. เส้นแวงเส้นผ่าศูนย์กลางน้อยกว่า 2,500 กว.ม. 6 เส้น		2. น้ำดื่ม	3	อาชีพไม่มั่นคงและพึ่งพาอาชีพเสริม	3
3. เส้นแวงเส้นผ่าศูนย์กลาง 1-2 ปี มีปัญหาเรื่องน้ำดื่ม		3. น้ำไฟ	3	ไม่มีที่ดินทำกิน หรือมีไม่เพียงพอ	3
4. ครบถ้วนด้านสาธารณูปโภคขั้นพื้นฐาน		4. น้ำเพื่อการเกษตร	2	ผลกระทบของเทคโนโลยีด้านสุขภาพ	3
5. ครบถ้วนด้านสาธารณูปโภคขั้นพื้นฐาน		5. ภาษาอังกฤษ	3	การมีระดับข้อมูลข่าวสาร	3
6. ครบถ้วนด้านสาธารณูปโภคขั้นพื้นฐาน		6. การมีที่ดินทำกิน	1	การเข้าถึงบริการสุขภาพ	2
7. ครบถ้วนด้านสาธารณูปโภคขั้นพื้นฐาน		7. การมีข้อมูลข่าวสาร	2		
8. ครบถ้วนด้านสาธารณูปโภคขั้นพื้นฐาน		8. การมีไฟฟ้า	3	ขาดสมรรถนะในการจัดการชุมชน	
9. ครบถ้วนด้านสาธารณูปโภคขั้นพื้นฐาน		9. การทำงานในสถานประกอบการ	1	โดยพึ่งพาฐานไม่ได้ในชุมชน	2
10. ครบถ้วนด้านสาธารณูปโภคขั้นพื้นฐาน		10. ผลผลิตจากภาคการเกษตร	3	แหล่งทุนไม่เพียงพอต่อการลงทุน	3
11. ครบถ้วนด้านสาธารณูปโภคขั้นพื้นฐาน		11. ผลผลิตจากภาคการเกษตร	3	การมีระดับข้อมูลข่าวสาร	3
12. ครบถ้วนด้านสาธารณูปโภคขั้นพื้นฐาน		12. ผลผลิตจากภาคการเกษตร	3	การเข้าถึงข้อมูลข่าวสาร	3
13. ครบถ้วนด้านสาธารณูปโภคขั้นพื้นฐาน		13. การมีข้อมูลข่าวสาร	3	พื้นที่ชุมชนไม่เพียงพอต่อการพัฒนา	3
14. ครบถ้วนด้านสาธารณูปโภคขั้นพื้นฐาน		14. การมีข้อมูลข่าวสาร	3		
15. ครบถ้วนด้านสาธารณูปโภคขั้นพื้นฐาน		15. ความปลอดภัยในการเดินทาง	3	ขาดสมรรถนะในการจัดการความเสี่ยงชุมชน	
16. ครบถ้วนด้านสาธารณูปโภคขั้นพื้นฐาน		16. การเข้าถึงบริการสุขภาพ	3	ระดับขีดความสามารถของชุมชน	3
17. ครบถ้วนด้านสาธารณูปโภคขั้นพื้นฐาน		17. การศึกษา	2	ผลผลิตจากภาคการเกษตร	3
18. ครบถ้วนด้านสาธารณูปโภคขั้นพื้นฐาน		18. การเข้าถึงบริการสุขภาพ	3	การมีระดับข้อมูลข่าวสาร	3
19. ครบถ้วนด้านสาธารณูปโภคขั้นพื้นฐาน		19. การเข้าถึงบริการสุขภาพ	3	การเข้าถึงข้อมูลข่าวสาร	3
20. ครบถ้วนด้านสาธารณูปโภคขั้นพื้นฐาน		20. การเข้าถึงบริการสุขภาพ	1	ปัญหาสุขภาพจิต	2
21. ครบถ้วนด้านสาธารณูปโภคขั้นพื้นฐาน		21. การเข้าถึงบริการสุขภาพ	1		
22. ครบถ้วนด้านสาธารณูปโภคขั้นพื้นฐาน	5.68	22. การมีข้อมูลข่าวสาร	3	ขาดสมรรถนะในการแก้ไขปัญหาความยากจน	
23. ครบถ้วนด้านสาธารณูปโภคขั้นพื้นฐาน		23. การเข้าถึงบริการสุขภาพ	3	ดินแดนเกษตรกรรมที่ขาดความมั่นคง	1
24. ครบถ้วนด้านสาธารณูปโภคขั้นพื้นฐาน		24. การเข้าถึงบริการสุขภาพ	3	การมีระดับข้อมูลข่าวสาร	3
25. ครบถ้วนด้านสาธารณูปโภคขั้นพื้นฐาน		25. การเข้าถึงบริการสุขภาพ	2	ไม่มีเงินในการพัฒนาอาชีพ	3
26. ครบถ้วนด้านสาธารณูปโภคขั้นพื้นฐาน		26. การเข้าถึงบริการสุขภาพ	3	การเข้าถึงข้อมูลข่าวสาร	2
27. ครบถ้วนด้านสาธารณูปโภคขั้นพื้นฐาน		27. การเข้าถึงบริการสุขภาพ	3	การว่างงาน หรือ ไม่มีอาชีพ	3
28. ครบถ้วนด้านสาธารณูปโภคขั้นพื้นฐาน		28. การเข้าถึงบริการสุขภาพ	3		
29. ครบถ้วนด้านสาธารณูปโภคขั้นพื้นฐาน		29. การเข้าถึงบริการสุขภาพ	3	ขาดสมรรถนะในการจัดการชุมชน	
30. ครบถ้วนด้านสาธารณูปโภคขั้นพื้นฐาน		30. การเข้าถึงบริการสุขภาพ	3	การมีระดับข้อมูลข่าวสาร	3
31. ครบถ้วนด้านสาธารณูปโภคขั้นพื้นฐาน		31. การเข้าถึงบริการสุขภาพ	2	การมีข้อมูลข่าวสาร	2
32. ครบถ้วนด้านสาธารณูปโภคขั้นพื้นฐาน		32. การเข้าถึงบริการสุขภาพ	3	ไม่มีความรู้ในการพัฒนาอาชีพ	2
33. ครบถ้วนด้านสาธารณูปโภคขั้นพื้นฐาน		33. การเข้าถึงบริการสุขภาพ	3	การเข้าถึงข้อมูลข่าวสาร	3
34. ครบถ้วนด้านสาธารณูปโภคขั้นพื้นฐาน		34. การเข้าถึงบริการสุขภาพ	3	การเข้าถึงข้อมูลข่าวสาร	3

ระดับปัญหาความรุนแรง ดังนี้

ระดับความรุนแรงของปัญหา	ระดับปัญหา	ประเด็นปัญหา
รุนแรงอันดับที่ ๑	๒.๕๙	การแก้ปัญหาความยากจน
รุนแรงอันดับที่ ๒	๒.๗๐	การจัดการความเสี่ยงชุมชน
รุนแรงอันดับที่ ๓	๒.๗๓	การบริหารจัดการชุมชน
รุนแรงอันดับที่ ๔	๒.๗๙	การพัฒนาด้านอาชีพ
รุนแรงอันดับที่ ๕	๒.๘๔	การจัดการทุนชุมชน

ผลการวิเคราะห์ศักยภาพชุมชน : แยกรายหมู่บ้าน

บ้านบึงตะคต หมู่ที่ ๑๓ ตำบลเนินปอ อำเภอสว่างงาม จังหวัดพิจิตร




การวิเคราะห์ข้อมูลชุมชน				
จังหวัด	อำเภอ	ตำบล	หมู่ที่	หมู่บ้าน
พิจิตร	พิจิตร	เนินปอ	13	บึงตะคต
ข้อมูล จปฐ	เลขเกณฑ์	ข้อมูล กชช.2ค	ระดับพัฒนา	ข้อมูลอื่นๆ
1. มีคนคิดริเริ่มทำดี 2,500 คน ขึ้นไป		1. คน	3	1. สาขาสหกรณ์การเกษตรตำบลบึงตะคต
2. มีคนคิดริเริ่มทำดี 1,000 คน ขึ้นไป		2. ไร่-นา	3	2. ครัวเรือนมั่นคงพออยู่กินดี
3. มีคนคิดริเริ่มทำดี 500 คน ขึ้นไป		3. ไร่-นา	3	3. ไม่มีหนี้สินเกินกำลัง
4. ครีโอลิมปิกเยาวชนอายุต่ำกว่า 18 ปี และไม่ได้แข่งขัน		4. ไร่-นา	3	4. องค์กรชุมชนที่เข้มแข็ง
5. ครีโอลิมปิกเยาวชนอายุต่ำกว่า 18 ปี และไม่ได้แข่งขัน		5. กล้วยไม้	3	5. ความสำเร็จของชุมชน
6. คนอายุ 35 ปีขึ้นไป ได้เรียนต่อระดับปริญญาตรี		6. กล้วยไม้	3	6. ความสำเร็จของชุมชน
7. คนอายุ 35 ปีขึ้นไป ออกกำลังกายเป็นประจำ		7. กล้วยไม้	2	7. ความสำเร็จของชุมชน
8. ครีโอลิมปิกเยาวชนอายุต่ำกว่า 18 ปี และไม่ได้แข่งขัน	1.72	8. กล้วยไม้	3	8. ความสำเร็จของชุมชน
9. ครีโอลิมปิกเยาวชนอายุต่ำกว่า 18 ปี และไม่ได้แข่งขัน		9. กล้วยไม้	3	9. ความสำเร็จของชุมชน
10. ครีโอลิมปิกเยาวชนอายุต่ำกว่า 18 ปี และไม่ได้แข่งขัน		10. กล้วยไม้	3	10. ความสำเร็จของชุมชน
11. ครีโอลิมปิกเยาวชนอายุต่ำกว่า 18 ปี และไม่ได้แข่งขัน	1.72	11. กล้วยไม้	3	11. ความสำเร็จของชุมชน
12. ครีโอลิมปิกเยาวชนอายุต่ำกว่า 18 ปี และไม่ได้แข่งขัน		12. กล้วยไม้	2	12. ความสำเร็จของชุมชน
13. ครีโอลิมปิกเยาวชนอายุต่ำกว่า 18 ปี และไม่ได้แข่งขัน		13. กล้วยไม้	3	13. ความสำเร็จของชุมชน
14. ครีโอลิมปิกเยาวชนอายุต่ำกว่า 18 ปี และไม่ได้แข่งขัน		14. กล้วยไม้	3	14. ความสำเร็จของชุมชน
15. ครีโอลิมปิกเยาวชนอายุต่ำกว่า 18 ปี และไม่ได้แข่งขัน		15. กล้วยไม้	3	15. ความสำเร็จของชุมชน
16. ครีโอลิมปิกเยาวชนอายุต่ำกว่า 18 ปี และไม่ได้แข่งขัน		16. กล้วยไม้	2	16. ความสำเร็จของชุมชน
17. ครีโอลิมปิกเยาวชนอายุต่ำกว่า 18 ปี และไม่ได้แข่งขัน		17. กล้วยไม้	2	17. ความสำเร็จของชุมชน
18. ครีโอลิมปิกเยาวชนอายุต่ำกว่า 18 ปี และไม่ได้แข่งขัน		18. กล้วยไม้	3	18. ความสำเร็จของชุมชน
19. คนอายุ 15-30 ปี อ่านหนังสือเป็นประจำ		19. กล้วยไม้	3	19. ความสำเร็จของชุมชน
20. คนอายุ 15-30 ปี ว่ายน้ำเป็นประจำ		20. กล้วยไม้	1	20. ความสำเร็จของชุมชน
21. คนอายุ 60 ปีขึ้นไป ว่ายน้ำเป็นประจำ		21. กล้วยไม้	2	21. ความสำเร็จของชุมชน
22. คนอายุ 60 ปีขึ้นไป ว่ายน้ำเป็นประจำ	1.72	22. กล้วยไม้	3	22. ความสำเร็จของชุมชน
23. ครีโอลิมปิกเยาวชนอายุต่ำกว่า 18 ปี และไม่ได้แข่งขัน		23. กล้วยไม้	3	23. ความสำเร็จของชุมชน
24. ครีโอลิมปิกเยาวชนอายุต่ำกว่า 18 ปี และไม่ได้แข่งขัน		24. กล้วยไม้	1	24. ความสำเร็จของชุมชน
25. ครีโอลิมปิกเยาวชนอายุต่ำกว่า 18 ปี และไม่ได้แข่งขัน		25. กล้วยไม้	3	25. ความสำเร็จของชุมชน
26. คนอายุ 15-30 ปี ว่ายน้ำเป็นประจำ		26. กล้วยไม้	3	26. ความสำเร็จของชุมชน
27. ผู้สูงอายุ 15-30 ปี ว่ายน้ำเป็นประจำ		27. กล้วยไม้	3	27. ความสำเร็จของชุมชน
28. ผู้สูงอายุ 15-30 ปี ว่ายน้ำเป็นประจำ		28. กล้วยไม้	3	28. ความสำเร็จของชุมชน
29. ผู้สูงอายุ 15-30 ปี ว่ายน้ำเป็นประจำ		29. กล้วยไม้	3	29. ความสำเร็จของชุมชน
30. ครีโอลิมปิกเยาวชนอายุต่ำกว่า 18 ปี และไม่ได้แข่งขัน		30. กล้วยไม้	3	30. ความสำเร็จของชุมชน
31. ครีโอลิมปิกเยาวชนอายุต่ำกว่า 18 ปี และไม่ได้แข่งขัน		31. กล้วยไม้	3	31. ความสำเร็จของชุมชน
32. ครีโอลิมปิกเยาวชนอายุต่ำกว่า 18 ปี และไม่ได้แข่งขัน		32. กล้วยไม้	2	32. ความสำเร็จของชุมชน
33. ครีโอลิมปิกเยาวชนอายุต่ำกว่า 18 ปี และไม่ได้แข่งขัน		33. กล้วยไม้	3	33. ความสำเร็จของชุมชน

ระดับปัญหาความรุนแรง ดังนี้

ระดับความรุนแรงของปัญหา	ระดับปัญหา	ประเด็นปัญหา
รุนแรงอันดับที่ ๑	๒.๕๕	การแก้ปัญหาความยากจน
รุนแรงอันดับที่ ๒	๒.๖๗	การบริหารจัดการชุมชน
รุนแรงอันดับที่ ๓	๒.๗๐	การจัดการความเสียหายชุมชน
รุนแรงอันดับที่ ๔	๒.๘๕	การพัฒนาด้านอาชีพ
รุนแรงอันดับที่ ๕	๒.๘๙	การจัดการทุนชุมชน

ผลการวิเคราะห์ศักยภาพชุมชน : แยกรายหมู่บ้าน

บ้านหนองไผ่ หมู่ที่ ๑๔ ตำบลเนินปอ อำเภอสามง่าม จังหวัดพิจิตร




ลำดับรายชื่อข้อมูลชุมชน				
จังหวัด	อำเภอ	ตำบล	หมู่บ้าน	หมู่ที่
พิจิตร	สามง่าม	เนินปอ	หนองไผ่	14
ข้อมูล จปฐ	สกจนศร รือละ	ข้อมูล กชช.2ค	ระดับพัฒนา	ข้อมูลอื่นๆ
1. เงินค่าจ้างวันทำ 2,000 บาท ขึ้นไป	1. คน	2. ไร่	3	3. ความพร้อมในการพัฒนาด้านอาชีพ
2. เงินค่าจ้าง 1,500 บาท ขึ้นไป ต่อเดือน 6 เดือน	2. ไร่	3. ไร่	3	4. ขาดความพร้อมในการพัฒนาอาชีพ
3. เงินค่าจ้าง 1,000 บาท ขึ้นไป ต่อเดือน 6 เดือน	3. ไร่	4. ไร่	3	5. ไม่มีที่ดินทำกิน หรือที่ดินไม่เพียงพอ
4. เงินค่าจ้าง 500 บาท ขึ้นไป ต่อเดือน 6 เดือน	4. ไร่	5. ไร่	3	6. ขาดความพร้อมในการพัฒนาอาชีพ
5. เงินค่าจ้าง 200 บาท ขึ้นไป ต่อเดือน 6 เดือน	5. ไร่	6. ไร่	3	7. ขาดความพร้อมในการพัฒนาอาชีพ
6. เงินค่าจ้าง 100 บาท ขึ้นไป ต่อเดือน 6 เดือน	6. ไร่	7. ไร่	3	8. ขาดความพร้อมในการพัฒนาอาชีพ
7. เงินค่าจ้าง 50 บาท ขึ้นไป ต่อเดือน 6 เดือน	7. ไร่	8. ไร่	3	9. ขาดความพร้อมในการพัฒนาอาชีพ
8. เงินค่าจ้าง 25 บาท ขึ้นไป ต่อเดือน 6 เดือน	8. ไร่	9. ไร่	3	10. ขาดความพร้อมในการพัฒนาอาชีพ
9. เงินค่าจ้าง 10 บาท ขึ้นไป ต่อเดือน 6 เดือน	9. ไร่	10. ไร่	3	11. ขาดความพร้อมในการพัฒนาอาชีพ
10. เงินค่าจ้าง 5 บาท ขึ้นไป ต่อเดือน 6 เดือน	10. ไร่	11. ไร่	3	12. ขาดความพร้อมในการพัฒนาอาชีพ
11. เงินค่าจ้าง 2 บาท ขึ้นไป ต่อเดือน 6 เดือน	11. ไร่	12. ไร่	3	13. ขาดความพร้อมในการพัฒนาอาชีพ
12. เงินค่าจ้าง 1 บาท ขึ้นไป ต่อเดือน 6 เดือน	12. ไร่	13. ไร่	3	14. ขาดความพร้อมในการพัฒนาอาชีพ
13. เงินค่าจ้าง 500 บาท ขึ้นไป ต่อเดือน 6 เดือน	13. ไร่	14. ไร่	3	15. ขาดความพร้อมในการพัฒนาอาชีพ
14. เงินค่าจ้าง 200 บาท ขึ้นไป ต่อเดือน 6 เดือน	14. ไร่	15. ไร่	3	16. ขาดความพร้อมในการพัฒนาอาชีพ
15. เงินค่าจ้าง 100 บาท ขึ้นไป ต่อเดือน 6 เดือน	15. ไร่	16. ไร่	3	17. ขาดความพร้อมในการพัฒนาอาชีพ
16. เงินค่าจ้าง 50 บาท ขึ้นไป ต่อเดือน 6 เดือน	16. ไร่	17. ไร่	3	18. ขาดความพร้อมในการพัฒนาอาชีพ
17. เงินค่าจ้าง 25 บาท ขึ้นไป ต่อเดือน 6 เดือน	17. ไร่	18. ไร่	3	19. ขาดความพร้อมในการพัฒนาอาชีพ
18. เงินค่าจ้าง 10 บาท ขึ้นไป ต่อเดือน 6 เดือน	18. ไร่	19. ไร่	3	20. ขาดความพร้อมในการพัฒนาอาชีพ
19. เงินค่าจ้าง 5 บาท ขึ้นไป ต่อเดือน 6 เดือน	19. ไร่	20. ไร่	3	21. ขาดความพร้อมในการพัฒนาอาชีพ
20. เงินค่าจ้าง 2 บาท ขึ้นไป ต่อเดือน 6 เดือน	20. ไร่	21. ไร่	3	22. ขาดความพร้อมในการพัฒนาอาชีพ
21. เงินค่าจ้าง 1 บาท ขึ้นไป ต่อเดือน 6 เดือน	21. ไร่	22. ไร่	3	23. ขาดความพร้อมในการพัฒนาอาชีพ
22. เงินค่าจ้าง 500 บาท ขึ้นไป ต่อเดือน 6 เดือน	22. ไร่	23. ไร่	3	24. ขาดความพร้อมในการพัฒนาอาชีพ
23. เงินค่าจ้าง 200 บาท ขึ้นไป ต่อเดือน 6 เดือน	23. ไร่	24. ไร่	3	25. ขาดความพร้อมในการพัฒนาอาชีพ
24. เงินค่าจ้าง 100 บาท ขึ้นไป ต่อเดือน 6 เดือน	24. ไร่	25. ไร่	3	26. ขาดความพร้อมในการพัฒนาอาชีพ
25. เงินค่าจ้าง 50 บาท ขึ้นไป ต่อเดือน 6 เดือน	25. ไร่	26. ไร่	3	27. ขาดความพร้อมในการพัฒนาอาชีพ
26. เงินค่าจ้าง 25 บาท ขึ้นไป ต่อเดือน 6 เดือน	26. ไร่	27. ไร่	3	28. ขาดความพร้อมในการพัฒนาอาชีพ
27. เงินค่าจ้าง 10 บาท ขึ้นไป ต่อเดือน 6 เดือน	27. ไร่	28. ไร่	3	29. ขาดความพร้อมในการพัฒนาอาชีพ
28. เงินค่าจ้าง 5 บาท ขึ้นไป ต่อเดือน 6 เดือน	28. ไร่	29. ไร่	3	30. ขาดความพร้อมในการพัฒนาอาชีพ
29. เงินค่าจ้าง 2 บาท ขึ้นไป ต่อเดือน 6 เดือน	29. ไร่	30. ไร่	3	31. ขาดความพร้อมในการพัฒนาอาชีพ
30. เงินค่าจ้าง 1 บาท ขึ้นไป ต่อเดือน 6 เดือน	30. ไร่	31. ไร่	3	32. ขาดความพร้อมในการพัฒนาอาชีพ
31. เงินค่าจ้าง 500 บาท ขึ้นไป ต่อเดือน 6 เดือน	31. ไร่	32. ไร่	3	33. ขาดความพร้อมในการพัฒนาอาชีพ
32. เงินค่าจ้าง 200 บาท ขึ้นไป ต่อเดือน 6 เดือน	32. ไร่	33. ไร่	3	
33. เงินค่าจ้าง 100 บาท ขึ้นไป ต่อเดือน 6 เดือน	33. ไร่			

ระดับปัญหาความรุนแรง ดังนี้

ระดับความรุนแรงของปัญหา	ระดับปัญหา	ประเด็นปัญหา
รุนแรงอันดับที่ ๑	๒.๖๓	การแก้ปัญหาความยากจน
รุนแรงอันดับที่ ๒	๒.๖๖	การจัดการความเสี่ยงชุมชน
รุนแรงอันดับที่ ๓	๒.๘๐	การบริหารจัดการชุมชน
รุนแรงอันดับที่ ๔	๒.๘๕	การพัฒนาด้านอาชีพ
รุนแรงอันดับที่ ๕	๒.๙๓	การจัดการทุนชุมชน

ผลการวิเคราะห์ศักยภาพชุมชน : แยกรายหมู่บ้าน

บ้านทุ่งกระเจี หมู่ที่ ๑๕ ตำบลเนินปอ อำเภอสามง่าม จังหวัดพิจิตร




ผลการวิเคราะห์ข้อมูลชุมชน					
จังหวัด	อำเภอ	ตำบล	หมู่ที่	หมู่บ้าน	
พิจิตร	สามง่าม	เนินปอ	15	บ้านทุ่งกระเจี	
ข้อมูล จปฐ	สภ.กศพ. ร้อยละ	ข้อมูล กชช. 2๕	ระดับพัฒนา	ข้อมูลอื่นๆ	ระดับปัญหา
1. ครัวเรือนที่มีรายได้ < ๒,๐๐๐ บาท ขึ้นไป		1. ถนน	2	ขาดแหล่งฝึกอาชีพพัฒนาด้านอาชีพ	
2. ครัวเรือนที่มีคนชราอายุ ๖๕ ปีขึ้นไป		2. น้ำดื่ม	3	อาชีพไม่มั่นคงและต้องขายสินค้าเสริม	3
3. ครัวเรือนที่มี 12 ปีขึ้นไปที่ยังไม่มีประกันสุขภาพ		3. น้ำใช้	3	ไม่มีที่ดินทำกินหรือมีแต่ไม่เพียงพอ	3
4. ครัวเรือนที่เจ้าของอาชีพอยู่คนเดียวและประกอบอาชีพอยู่คนเดียว		4. น้ำดื่มสะอาด	2	ผลกระทบของเทคโนโลยีอิเล็กทรอนิกส์จากอาชีพ	3
5. ครัวเรือนที่มีรายได้ครัวเรือนต่ำกว่าค่าเฉลี่ย		5. การไฟฟ้า	3	การรับสินค้าผู้สูงอายุอยู่สูง เช่น การรับสินค้า	3
6. คนอายุ ๖๕ ปีขึ้นไป ไม่มีการตรวจสุขภาพประจำปี		6. การไฟฟ้าที่มั่นคง	2	การรับสินค้าผู้สูงอายุอยู่สูง เช่น สินค้าการแพทย์	3
7. คนอายุ ๕ ปีขึ้นไป ไม่ได้รับการฉีดวัคซีนป้องกันโรค		7. การติดตั้งเสา	2	รับสินค้าผู้สูงอายุ เช่น สินค้าสุขภาพ	2
8. ครัวเรือนที่มีคนชราอายุ ๖๕ ปีขึ้นไป		8. การติดตั้งเสา	3		
9. ครัวเรือนที่มีคนชราอายุ ๖๕ ปีขึ้นไปและมีปัญหาสุขภาพ		9. การทำน้มน้ำดื่มสะอาด	3	ขาดแหล่งฝึกอาชีพจัดการขยะชุมชน	
10. ครัวเรือนที่มีคนชราอายุ ๖๕ ปีขึ้นไปและมีปัญหาสุขภาพ		10. การทำน้มน้ำดื่มสะอาด	3	โดยส่วนใหญ่ชุมชนไม่มีการจัดการขยะ	2
11. ครัวเรือนที่มีคนชราอายุ ๖๕ ปีขึ้นไปและมีปัญหาสุขภาพ		11. แหล่งออกกำลังกาย	3	แหล่งออกกำลังกายในชุมชนไม่เพียงพอ	3
12. ครัวเรือนที่มีคนชราอายุ ๖๕ ปีขึ้นไปและมีปัญหาสุขภาพ		12. แหล่งออกกำลังกาย	3	การรับสินค้าผู้สูงอายุอยู่สูง เช่น การรับสินค้า	3
13. ครัวเรือนที่มีคนชราอายุ ๖๕ ปีขึ้นไปและมีปัญหาสุขภาพ		13. การตรวจสุขภาพของประชาชน	3	การรับสินค้าผู้สูงอายุอยู่สูง เช่น สินค้าการแพทย์	3
14. ครัวเรือนที่มีคนชราอายุ ๖๕ ปีขึ้นไปและมีปัญหาสุขภาพ		14. การให้บริการสุขภาพของประชาชน	3	รับสินค้าผู้สูงอายุ เช่น สินค้าสุขภาพ	3
15. ครัวเรือนที่มีคนชราอายุ ๖๕ ปีขึ้นไปและมีปัญหาสุขภาพ		15. การให้บริการสุขภาพของประชาชน	3		
16. ครัวเรือนที่มีคนชราอายุ ๖๕ ปีขึ้นไปและมีปัญหาสุขภาพ	7.14	16. การให้บริการสุขภาพของประชาชน	3	ขาดแหล่งฝึกอาชีพจัดการขยะชุมชน	
17. ครัวเรือนที่มีคนชราอายุ ๖๕ ปีขึ้นไปและมีปัญหาสุขภาพ		17. การไฟฟ้า	2	อาชีพการเกษตรส่วนใหญ่เป็นพืชไร่	3
18. ครัวเรือนที่มีคนชราอายุ ๖๕ ปีขึ้นไปและมีปัญหาสุขภาพ		18. การให้บริการสุขภาพของประชาชน	3	อาชีพการเกษตรส่วนใหญ่เป็นพืชไร่	3
19. คนอายุ 15-๒๕ ปี ไม่ได้รับการฉีดวัคซีนป้องกันโรค	2.44	19. การให้บริการสุขภาพของประชาชน	3	การรับสินค้าผู้สูงอายุอยู่สูง เช่น การรับสินค้า	3
20. คนอายุ 15-๒๕ ปี ไม่ได้รับการฉีดวัคซีนป้องกันโรค		20. การให้บริการสุขภาพของประชาชน	2	การรับสินค้าผู้สูงอายุอยู่สูง เช่น การรับสินค้า	2
21. คนอายุ ๕๐ ปีขึ้นไป ไม่ได้รับการฉีดวัคซีนป้องกันโรค		21. การให้บริการสุขภาพของประชาชน	2	การรับสินค้าผู้สูงอายุอยู่สูง เช่น การรับสินค้า	2
22. คนอายุ ๕๐ ปีขึ้นไป ไม่ได้รับการฉีดวัคซีนป้องกันโรค		22. การให้บริการสุขภาพของประชาชน	3		
23. ครัวเรือนที่มีคนชราอายุ ๖๕ ปีขึ้นไปและมีปัญหาสุขภาพ		23. การให้บริการสุขภาพของประชาชน	3	ขาดแหล่งฝึกอาชีพจัดการขยะชุมชน	
24. ครัวเรือนที่มีคนชราอายุ ๖๕ ปีขึ้นไปและมีปัญหาสุขภาพ		24. การให้บริการสุขภาพของประชาชน	3	การรับสินค้าผู้สูงอายุอยู่สูง เช่น การรับสินค้า	3
25. ครัวเรือนที่มีคนชราอายุ ๖๕ ปีขึ้นไปและมีปัญหาสุขภาพ		25. การให้บริการสุขภาพของประชาชน	3	การรับสินค้าผู้สูงอายุอยู่สูง เช่น การรับสินค้า	3
26. คนอายุ ๕๐ ปีขึ้นไป ไม่ได้รับการฉีดวัคซีนป้องกันโรค		26. การให้บริการสุขภาพของประชาชน	3	การรับสินค้าผู้สูงอายุอยู่สูง เช่น การรับสินค้า	3
27. ผู้สูงอายุ ไม่มีการดูแลสุขภาพของประชาชน		27. การให้บริการสุขภาพของประชาชน	3	การรับสินค้าผู้สูงอายุอยู่สูง เช่น การรับสินค้า	3
28. ผู้สูงอายุ ไม่มีการดูแลสุขภาพของประชาชน		28. การให้บริการสุขภาพของประชาชน	3		
29. ผู้สูงอายุ ไม่มีการดูแลสุขภาพของประชาชน		29. การให้บริการสุขภาพของประชาชน	3		
30. ครัวเรือนที่มีคนชราอายุ ๖๕ ปีขึ้นไปและมีปัญหาสุขภาพ		30. การให้บริการสุขภาพของประชาชน	3	ขาดแหล่งฝึกอาชีพจัดการขยะชุมชน	
31. ครัวเรือนที่มีคนชราอายุ ๖๕ ปีขึ้นไปและมีปัญหาสุขภาพ		31. การให้บริการสุขภาพของประชาชน	3	การรับสินค้าผู้สูงอายุอยู่สูง เช่น การรับสินค้า	3
		32. การให้บริการสุขภาพของประชาชน	2	การรับสินค้าผู้สูงอายุอยู่สูง เช่น การรับสินค้า	2
		33. การให้บริการสุขภาพของประชาชน	2	การรับสินค้าผู้สูงอายุอยู่สูง เช่น การรับสินค้า	2
			3	การรับสินค้าผู้สูงอายุอยู่สูง เช่น การรับสินค้า	3

ระดับปัญหาความรุนแรง ดังนี้

ระดับความรุนแรงของปัญหา	ระดับปัญหา	ประเด็นปัญหา
รุนแรงอันดับที่ ๑	๒.๖๓	การแก้ปัญหาความยากจน
รุนแรงอันดับที่ ๒	๒.๖๖	การจัดการความเสี่ยงชุมชน
รุนแรงอันดับที่ ๓	๒.๘๐	การบริหารจัดการชุมชน
รุนแรงอันดับที่ ๔	๒.๘๔	การจัดการทุนชุมชน
รุนแรงอันดับที่ ๕	๒.๘๘	การพัฒนาด้านอาชีพ

ผลการวิเคราะห์ศักยภาพชุมชน : แยกรายหมู่บ้าน

บ้านแหลมทอง หมู่ที่ ๑๖ ตำบลเนินปอ อำเภอสว่างงาม จังหวัดพิจิตร




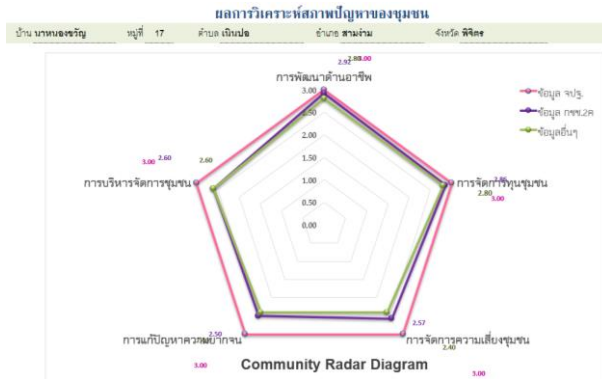
การวิเคราะห์ข้อมูลชุมชน					
ข้อมูลปฐ	ผลกระทบ	ข้อมูล กชช.2ค	ระดับพัฒนา	ข้อมูลอื่นๆ	ระดับปัญหา
1. ศึกษาลักษณะพื้นที่ 2,500 ไร่ ขึ้นไป		1. ถนน	3	ขาดสมรรถนะการพัฒนาอาชีพ	
2. ศึกษาลักษณะพื้นที่ดินและอาณาบริเวณ 6 เอเคอร์		2. น้ำดื่ม	3	อาชีพไม่มั่นคงและต้องทำอาชีพเสริม	3
3. ศึกษาลักษณะพื้นที่ 12 ปี ไม่เป็นที่ดินของเกษตรกร		3. น้ำไฟ	3	ไม่มีที่ดินทำกิน หรือมีแต่ไม่เกิดผล	3
4. ครบถ้วนตามเอกสารหลักฐานประกอบสิทธิ์และโฉนดที่ดิน		4. น้ำเพื่อการเกษตร	3	ผลกระทบของเทคโนโลยีกับวิถีชีวิตของเกษตรกร	3
5. ครบถ้วนตามหลักฐานโฉนดที่ดินและเอกสารหลักฐาน		5. การชลประทาน	3	การบริหารจัดการชุมชน	3
6. ครบถ้วน 35 ปีขึ้นไป ไม่มีการรื้อถอนอาคาร		6. การชลประทาน	3	การบริหารจัดการชุมชน	3
7. ครบถ้วน 35 ปีขึ้นไป เอกสารหลักฐานโฉนดที่ดิน	0.95	7. การชลประทาน	3	การบริหารจัดการชุมชน	2
8. ครบถ้วนความมั่นคงในชีวิตและสุขภาพ		8. การชลประทาน	2		
9. ครบถ้วนความมั่นคงในชีวิตและสุขภาพ		9. การชลประทาน	3	ขาดสมรรถนะการจัดการชุมชน	
10. ครบถ้วนความมั่นคงในชีวิตและสุขภาพ		10. การชลประทาน	3	โครงการชุมชนไม่ได้รับการสนับสนุน	2
11. ครบถ้วนความมั่นคงในชีวิตและสุขภาพ		11. การชลประทาน	3	ผลกระทบของเทคโนโลยีกับวิถีชีวิตของเกษตรกร	3
12. ครบถ้วนความมั่นคงในชีวิตและสุขภาพ		12. การชลประทาน	2	การบริหารจัดการชุมชน	3
13. ครบถ้วนความมั่นคงในชีวิตและสุขภาพ		13. การชลประทาน	3	การบริหารจัดการชุมชน	3
14. ครบถ้วนความมั่นคงในชีวิตและสุขภาพ		14. การชลประทาน	3	การบริหารจัดการชุมชน	3
15. ครบถ้วนความมั่นคงในชีวิตและสุขภาพ		15. การชลประทาน	3	การบริหารจัดการชุมชน	3
16. ครบถ้วนความมั่นคงในชีวิตและสุขภาพ	10	16. การชลประทาน	3	การบริหารจัดการชุมชน	3
17. ครบถ้วนความมั่นคงในชีวิตและสุขภาพ		17. การชลประทาน	2	การบริหารจัดการชุมชน	2
18. ครบถ้วนความมั่นคงในชีวิตและสุขภาพ		18. การชลประทาน	3	การบริหารจัดการชุมชน	3
19. ครบถ้วนความมั่นคงในชีวิตและสุขภาพ		19. การชลประทาน	3	การบริหารจัดการชุมชน	2
20. ครบถ้วนความมั่นคงในชีวิตและสุขภาพ		20. การชลประทาน	3	การบริหารจัดการชุมชน	2
21. ครบถ้วนความมั่นคงในชีวิตและสุขภาพ		21. การชลประทาน	3	การบริหารจัดการชุมชน	2
22. ครบถ้วนความมั่นคงในชีวิตและสุขภาพ		22. การชลประทาน	3	การบริหารจัดการชุมชน	2
23. ครบถ้วนความมั่นคงในชีวิตและสุขภาพ		23. การชลประทาน	3	การบริหารจัดการชุมชน	2
24. ครบถ้วนความมั่นคงในชีวิตและสุขภาพ		24. การชลประทาน	1	การบริหารจัดการชุมชน	3
25. ครบถ้วนความมั่นคงในชีวิตและสุขภาพ		25. การชลประทาน	3	การบริหารจัดการชุมชน	3
26. ครบถ้วนความมั่นคงในชีวิตและสุขภาพ		26. การชลประทาน	3	การบริหารจัดการชุมชน	2
27. ครบถ้วนความมั่นคงในชีวิตและสุขภาพ		27. การชลประทาน	3	การบริหารจัดการชุมชน	3
28. ครบถ้วนความมั่นคงในชีวิตและสุขภาพ		28. การชลประทาน	3	การบริหารจัดการชุมชน	3
29. ครบถ้วนความมั่นคงในชีวิตและสุขภาพ		29. การชลประทาน	3	การบริหารจัดการชุมชน	3
30. ครบถ้วนความมั่นคงในชีวิตและสุขภาพ		30. การชลประทาน	2	การบริหารจัดการชุมชน	3
31. ครบถ้วนความมั่นคงในชีวิตและสุขภาพ		31. การชลประทาน	2	การบริหารจัดการชุมชน	2
32. ครบถ้วนความมั่นคงในชีวิตและสุขภาพ		32. การชลประทาน	2	การบริหารจัดการชุมชน	2
33. ครบถ้วนความมั่นคงในชีวิตและสุขภาพ		33. การชลประทาน	3	การบริหารจัดการชุมชน	3
34. ครบถ้วนความมั่นคงในชีวิตและสุขภาพ		34. การชลประทาน	3	การบริหารจัดการชุมชน	3

ระดับปัญหาความรุนแรง ดังนี้

ระดับความรุนแรงของปัญหา	ระดับปัญหา	ประเด็นปัญหา
รุนแรงอันดับที่ ๑	๒.๖๓	การแก้ปัญหาความยากจน
รุนแรงอันดับที่ ๒	๒.๖๖	การจัดการความเสี่ยงชุมชน
รุนแรงอันดับที่ ๓	๒.๗๓	การบริหารจัดการชุมชน
รุนแรงอันดับที่ ๔	๒.๘๙	การจัดการทุนชุมชน
รุนแรงอันดับที่ ๕	๒.๙๑	การพัฒนาด้านอาชีพ

ผลการวิเคราะห์ศักยภาพชุมชน : แยกรายหมู่บ้าน

บ้านนาหนองขัว หมู่ที่ ๑๗ ตำบลเนินปอ อำเภอสามง่าม จังหวัดพิจิตร




ผลการวิเคราะห์ข้อมูลชุมชน				
จังหวัด	อำเภอ	ตำบล	หมู่ที่	หมู่บ้าน
พิจิตร	พิจิตร	สามง่าม	17	บ้านนาหนองขัว
ข้อมูล จปฐ	ข้อมูล กชช.2ค	ระดับพัฒนา	ข้อมูลอื่นๆ	ระดับปัญหา
1. มีคนยากจนกว่า 2,000 คน ขึ้นไป	1. ถนน	3	ขาดแหล่งเพื่อการพัฒนาด้านอาชีพ	
2. มีคนยากจน 1,000 คน แต่ไม่ถึง 2,000 คน	2. น้ำดื่ม	3	อาชีพที่ไม่มั่นคงและไม่เพียงพอ	3
3. มีคนยากจน 500 คน แต่ไม่ถึง 1,000 คน	3. น้ำไฟ	3	ไม่มีที่ดินทำกิน หรือมีไม่เพียงพอ	3
4. ไม่มีคนยากจนเลย	4. น้ำเพื่อการเกษตร	3	ผลผลิตของเกษตรกรมีน้อยเกินไป	3
5. ครึ่งหนึ่งของครัวเรือนมีรายได้ต่ำกว่า 100 บาท	5. การชลประทาน	3	เกษตรกรส่วนใหญ่มีหนี้สินอยู่สูง	3
6. ครึ่งหนึ่งของครัวเรือนมีรายได้ต่ำกว่า 100 บาท	6. การชลประทาน	3	เกษตรกรส่วนใหญ่มีหนี้สินอยู่สูง	3
7. ครึ่งหนึ่งของครัวเรือนมีรายได้ต่ำกว่า 100 บาท	7. การชลประทาน	2	เกษตรกรส่วนใหญ่มีหนี้สินอยู่สูง	2
8. ครึ่งหนึ่งของครัวเรือนมีรายได้ต่ำกว่า 100 บาท	8. การชลประทาน	3	ขาดแหล่งเพื่อการจัดการชุมชน	
9. ครึ่งหนึ่งของครัวเรือนมีรายได้ต่ำกว่า 100 บาท	9. การทำงานในสถานประกอบการ	3	โครงสร้างพื้นฐานไม่เพียงพอ	2
10. ครึ่งหนึ่งของครัวเรือนมีรายได้ต่ำกว่า 100 บาท	10. แหล่งอาชีพการงาน	3	ไม่มีศูนย์พัฒนาเด็กเล็ก	3
11. ครึ่งหนึ่งของครัวเรือนมีรายได้ต่ำกว่า 100 บาท	11. แหล่งอาชีพการงาน	3	ไม่มีศูนย์พัฒนาเด็กเล็ก	3
12. ครึ่งหนึ่งของครัวเรือนมีรายได้ต่ำกว่า 100 บาท	12. แหล่งอาชีพการงาน	2	ขาดศูนย์พัฒนาเด็กเล็ก	3
13. ครึ่งหนึ่งของครัวเรือนมีรายได้ต่ำกว่า 100 บาท	13. แหล่งอาชีพการงาน	3	ไม่มีศูนย์พัฒนาเด็กเล็ก	3
14. ครึ่งหนึ่งของครัวเรือนมีรายได้ต่ำกว่า 100 บาท	14. แหล่งอาชีพการงาน	3	ไม่มีศูนย์พัฒนาเด็กเล็ก	3
15. ครึ่งหนึ่งของครัวเรือนมีรายได้ต่ำกว่า 100 บาท	15. แหล่งอาชีพการงาน	3	ขาดแหล่งเพื่อการจัดการความเสี่ยงชุมชน	
16. ครึ่งหนึ่งของครัวเรือนมีรายได้ต่ำกว่า 100 บาท	16. แหล่งอาชีพการงาน	3	ไม่มีศูนย์พัฒนาเด็กเล็ก	3
17. ครึ่งหนึ่งของครัวเรือนมีรายได้ต่ำกว่า 100 บาท	17. แหล่งอาชีพการงาน	2	ไม่มีศูนย์พัฒนาเด็กเล็ก	3
18. ครึ่งหนึ่งของครัวเรือนมีรายได้ต่ำกว่า 100 บาท	18. แหล่งอาชีพการงาน	3	ไม่มีศูนย์พัฒนาเด็กเล็ก	3
19. ครึ่งหนึ่งของครัวเรือนมีรายได้ต่ำกว่า 100 บาท	19. แหล่งอาชีพการงาน	3	ไม่มีศูนย์พัฒนาเด็กเล็ก	2
20. ครึ่งหนึ่งของครัวเรือนมีรายได้ต่ำกว่า 100 บาท	20. แหล่งอาชีพการงาน	3	ไม่มีศูนย์พัฒนาเด็กเล็ก	2
21. ครึ่งหนึ่งของครัวเรือนมีรายได้ต่ำกว่า 100 บาท	21. แหล่งอาชีพการงาน	3	ไม่มีศูนย์พัฒนาเด็กเล็ก	3
22. ครึ่งหนึ่งของครัวเรือนมีรายได้ต่ำกว่า 100 บาท	22. แหล่งอาชีพการงาน	3	ไม่มีศูนย์พัฒนาเด็กเล็ก	3
23. ครึ่งหนึ่งของครัวเรือนมีรายได้ต่ำกว่า 100 บาท	23. แหล่งอาชีพการงาน	3	ไม่มีศูนย์พัฒนาเด็กเล็ก	3
24. ครึ่งหนึ่งของครัวเรือนมีรายได้ต่ำกว่า 100 บาท	24. แหล่งอาชีพการงาน	1	ไม่มีศูนย์พัฒนาเด็กเล็ก	3
25. ครึ่งหนึ่งของครัวเรือนมีรายได้ต่ำกว่า 100 บาท	25. แหล่งอาชีพการงาน	3	ไม่มีศูนย์พัฒนาเด็กเล็ก	2
26. ครึ่งหนึ่งของครัวเรือนมีรายได้ต่ำกว่า 100 บาท	26. แหล่งอาชีพการงาน	3	ไม่มีศูนย์พัฒนาเด็กเล็ก	3
27. ครึ่งหนึ่งของครัวเรือนมีรายได้ต่ำกว่า 100 บาท	27. แหล่งอาชีพการงาน	3	ไม่มีศูนย์พัฒนาเด็กเล็ก	3
28. ครึ่งหนึ่งของครัวเรือนมีรายได้ต่ำกว่า 100 บาท	28. แหล่งอาชีพการงาน	3	ไม่มีศูนย์พัฒนาเด็กเล็ก	3
29. ครึ่งหนึ่งของครัวเรือนมีรายได้ต่ำกว่า 100 บาท	29. แหล่งอาชีพการงาน	3	ไม่มีศูนย์พัฒนาเด็กเล็ก	3
30. ครึ่งหนึ่งของครัวเรือนมีรายได้ต่ำกว่า 100 บาท	30. แหล่งอาชีพการงาน	3	ไม่มีศูนย์พัฒนาเด็กเล็ก	3
31. ครึ่งหนึ่งของครัวเรือนมีรายได้ต่ำกว่า 100 บาท	31. แหล่งอาชีพการงาน	2	ไม่มีศูนย์พัฒนาเด็กเล็ก	3
32. ครึ่งหนึ่งของครัวเรือนมีรายได้ต่ำกว่า 100 บาท	32. แหล่งอาชีพการงาน	2	ไม่มีศูนย์พัฒนาเด็กเล็ก	3
33. ครึ่งหนึ่งของครัวเรือนมีรายได้ต่ำกว่า 100 บาท	33. แหล่งอาชีพการงาน	3	ไม่มีศูนย์พัฒนาเด็กเล็ก	3

ระดับปัญหาความรุนแรง ดังนี้

ระดับความรุนแรงของปัญหา	ระดับปัญหา	ประเด็นปัญหา
รุนแรงอันดับที่ ๑	๒.๖๓	การแก้ปัญหาความยากจน
รุนแรงอันดับที่ ๒	๒.๖๖	การจัดการความเสี่ยงชุมชน
รุนแรงอันดับที่ ๓	๒.๗๓	การบริหารจัดการชุมชน
รุนแรงอันดับที่ ๔	๒.๘๙	การจัดการทุนชุมชน
รุนแรงอันดับที่ ๕	๒.๙๑	การพัฒนาด้านอาชีพ

ผลการวิเคราะห์ศักยภาพชุมชน : แยกรายหมู่บ้าน

บ้านยางสองต้น หมู่ที่ ๑๘ ตำบลเนินปอ อำเภอสามง่าม จังหวัดพิจิตร




การวิเคราะห์ข้อมูลชุมชน				
จังหวัด พิจิตร	อำเภอ สามง่าม	ตำบล เนินปอ	หมู่ที่ 18	หมู่บ้าน ยางสองต้น
ข้อมูล จปฐ	ลดเกณฑ์ ร้อยละ	ข้อมูล กชช.2ค	ระดับพัฒนา	ข้อมูลอื่นๆ
1. เส้นแวงวัดพื้นที่กว่า 2,000 ไร่ขึ้นไป		1. ถนน	3	1. สถานะพื้นที่การพัฒนาด้านอาชีพ
2. เส้นแวงวัด ปริมาณผลผลิตข้าวไร่กว่า 6 ตัน		2. ไร่ดี	2	2. ครัวเรือนได้งานและประกอบอาชีพเชิงเสริม
3. เส้นแวงวัด ปริมาณผลผลิตข้าวไร่กว่า 10 ตัน		3. ไร่ดี	2	3. ไม่มีที่ดินว่างเปล่าหรือที่ดินว่างเปล่า
4. สตรีมีอาชีพทำเกษตรหรืออาชีพเสริมนอกไร่ในครัวเรือน		4. ไร่ดีมีการชลประทาน	3	4. ระยะเวลาของผลผลิตมีผลผลิตต่อไร่สูงกว่าเกณฑ์
5. สตรีมีอาชีพทำไร่กว่า 10 ไร่ในครัวเรือน		5. ปลูกน้ำ	3	5. ครัวเรือนมีพื้นที่ปลูกพืชไร่ ไร่สวน ไร่สวน
6. คนอายุ 65 ปีขึ้นไป ไร่ในครัวเรือนมากกว่า 10 ไร่		6. ภาครัฐมีที่ดินให้	2	6. ครัวเรือนมีพื้นที่ปลูกพืชไร่ ไร่สวน ไร่สวน
7. คนอายุ 65 ปีขึ้นไป ไร่ในครัวเรือนน้อยกว่า 10 ไร่	54.55	7. ภาครัฐมีที่ดินให้	2	7. ครัวเรือนมีพื้นที่ปลูกพืชไร่ ไร่สวน ไร่สวน
8. สตรีมีอาชีพทำไร่กว่า 10 ไร่ในครัวเรือน		8. ภาครัฐมีที่ดินให้	2	8. ระยะเวลาของผลผลิตมีผลผลิตต่อไร่สูงกว่าเกณฑ์
9. สตรีมีอาชีพทำไร่กว่า 10 ไร่ในครัวเรือน		9. ภาครัฐมีที่ดินให้	3	9. ระยะเวลาของผลผลิตมีผลผลิตต่อไร่สูงกว่าเกณฑ์
10. สตรีมีอาชีพทำไร่กว่า 10 ไร่ในครัวเรือน		10. ภาครัฐมีที่ดินให้	3	10. ระยะเวลาของผลผลิตมีผลผลิตต่อไร่สูงกว่าเกณฑ์
11. สตรีมีอาชีพทำไร่กว่า 10 ไร่ในครัวเรือน		11. ภาครัฐมีที่ดินให้	3	11. ระยะเวลาของผลผลิตมีผลผลิตต่อไร่สูงกว่าเกณฑ์
12. สตรีมีอาชีพทำไร่กว่า 10 ไร่ในครัวเรือน		12. ภาครัฐมีที่ดินให้	2	12. ระยะเวลาของผลผลิตมีผลผลิตต่อไร่สูงกว่าเกณฑ์
13. สตรีมีอาชีพทำไร่กว่า 10 ไร่ในครัวเรือน		13. ภาครัฐมีที่ดินให้	3	13. ระยะเวลาของผลผลิตมีผลผลิตต่อไร่สูงกว่าเกณฑ์
14. สตรีมีอาชีพทำไร่กว่า 10 ไร่ในครัวเรือน		14. ภาครัฐมีที่ดินให้	3	14. ระยะเวลาของผลผลิตมีผลผลิตต่อไร่สูงกว่าเกณฑ์
15. สตรีมีอาชีพทำไร่กว่า 10 ไร่ในครัวเรือน		15. ภาครัฐมีที่ดินให้	3	15. ระยะเวลาของผลผลิตมีผลผลิตต่อไร่สูงกว่าเกณฑ์
16. สตรีมีอาชีพทำไร่กว่า 10 ไร่ในครัวเรือน		16. ภาครัฐมีที่ดินให้	3	16. ระยะเวลาของผลผลิตมีผลผลิตต่อไร่สูงกว่าเกณฑ์
17. สตรีมีอาชีพทำไร่กว่า 10 ไร่ในครัวเรือน		17. ภาครัฐมีที่ดินให้	1	17. ภาครัฐมีที่ดินให้
18. คนมีอาชีพทำไร่กว่า 10 ไร่ในครัวเรือน		18. ภาครัฐมีที่ดินให้	3	18. ภาครัฐมีที่ดินให้
19. คนอายุ 15-59 ปี ไร่ในครัวเรือนมากกว่า 10 ไร่	2.17	19. ภาครัฐมีที่ดินให้	3	19. ภาครัฐมีที่ดินให้
20. คนอายุ 15-59 ปี ไร่ในครัวเรือนน้อยกว่า 10 ไร่		20. ภาครัฐมีที่ดินให้	3	20. ภาครัฐมีที่ดินให้
21. คนอายุ 60 ปีขึ้นไป ไร่ในครัวเรือนมากกว่า 10 ไร่	47.62	21. ภาครัฐมีที่ดินให้	1	21. ภาครัฐมีที่ดินให้
22. คนอายุ 60 ปีขึ้นไป ไร่ในครัวเรือนน้อยกว่า 10 ไร่	5.19	22. ภาครัฐมีที่ดินให้	3	22. ภาครัฐมีที่ดินให้
23. สตรีมีอาชีพทำไร่กว่า 10 ไร่ในครัวเรือน	24.63	23. ภาครัฐมีที่ดินให้	3	23. ภาครัฐมีที่ดินให้
24. สตรีมีอาชีพทำไร่กว่า 10 ไร่ในครัวเรือน	1.14	24. ภาครัฐมีที่ดินให้	3	24. ภาครัฐมีที่ดินให้
25. สตรีมีอาชีพทำไร่กว่า 10 ไร่ในครัวเรือน	4.55	25. ภาครัฐมีที่ดินให้	3	25. ภาครัฐมีที่ดินให้
26. คนอายุ 65 ปีขึ้นไป ไร่ในครัวเรือนมากกว่า 10 ไร่		26. ภาครัฐมีที่ดินให้	3	26. ภาครัฐมีที่ดินให้
27. ผู้สูงอายุ 65 ปีขึ้นไป ไร่ในครัวเรือนมากกว่า 10 ไร่		27. ภาครัฐมีที่ดินให้	3	27. ภาครัฐมีที่ดินให้
28. ผู้สูงอายุ 65 ปีขึ้นไป ไร่ในครัวเรือนน้อยกว่า 10 ไร่		28. ภาครัฐมีที่ดินให้	3	28. ภาครัฐมีที่ดินให้
29. ผู้สูงอายุ 65 ปีขึ้นไป ไร่ในครัวเรือนมากกว่า 10 ไร่		29. ภาครัฐมีที่ดินให้	3	29. ภาครัฐมีที่ดินให้
30. สตรีมีอาชีพทำไร่กว่า 10 ไร่ในครัวเรือน	1.3	30. ภาครัฐมีที่ดินให้	3	30. ภาครัฐมีที่ดินให้
31. สตรีมีอาชีพทำไร่กว่า 10 ไร่ในครัวเรือน		31. ภาครัฐมีที่ดินให้	2	31. ภาครัฐมีที่ดินให้
		32. ภาครัฐมีที่ดินให้	1	32. ภาครัฐมีที่ดินให้
		33. ภาครัฐมีที่ดินให้	2	33. ภาครัฐมีที่ดินให้
		34. ภาครัฐมีที่ดินให้	3	34. ภาครัฐมีที่ดินให้

ระดับปัญหาความรุนแรง ดังนี้

ระดับความรุนแรงของปัญหา	ระดับปัญหา	ประเด็นปัญหา
รุนแรงอันดับที่ ๑	๒.๑๘	การจัดการความเสี่ยงชุมชน
รุนแรงอันดับที่ ๒	๒.๒๖	การแก้ปัญหาความยากจน
รุนแรงอันดับที่ ๓	๒.๕๒	การพัฒนาด้านอาชีพ
รุนแรงอันดับที่ ๔	๒.๗๓	การบริหารจัดการชุมชน
รุนแรงอันดับที่ ๕	๒.๗๘	การจัดการทุนชุมชน

ผลการวิเคราะห์ศักยภาพชุมชน : แยกรายหมู่บ้าน

บ้านบึงน้อย หมู่ที่ ๑๙ ตำบลเนินปอ อำเภอสามง่าม จังหวัดพิจิตร




การวิเคราะห์ข้อมูลชุมชน					
จังหวัด	อำเภอ	ตำบล	หมู่ที่	หมู่บ้าน	
พิจิตร	สามง่าม	เนินปอ	19	บึงน้อย	
ข้อมูล จปฐ	สกเกณฑ์ ร้อยละ	ข้อมูล กชช.2ค	ระดับพัฒนา	ข้อมูลอื่นๆ	ระดับปัญหา
1. ครัวเรือนที่มีน้ำดื่ม 2,500 ลิตร ขึ้นไป		1. ถนน	3	1. สาขาสหกรณ์เพื่อการพัฒนาศาชีพ	
2. ครัวเรือนที่มีไฟฟ้าใช้ครบถ้วน 2,500 ครัวเรือน		2. น้ำดื่ม	3	2. อชช. ไม่น่าสนใจหรือต้องการชี้แจง	3
3. ครัวเรือนที่มี 12 ปีขึ้นไปใช้ระบบน้ำประปา		3. น้ำไฟ	3	3. ไม่มีที่ซื้อสินค้าหรือสินค้าไม่เพียงพอ	3
4. ครัวเรือนที่มีเอกสารสิทธิ์โฉนดที่ดินหรือโฉนดที่ดิน		4. น้ำใช้ภายในครัวเรือน	3	4. ผลกระทบของโควิด-19 ที่ส่งผลต่อวิถีชีวิตของชุมชน	3
5. ครัวเรือนที่มีค่าจ้างรายวันหรือรายสัปดาห์		5. การจ้าง	3	5. การบริหารจัดการขยะชุมชน	3
6. ครัวเรือนที่มีรายได้จากการประกอบอาชีพ		6. การซื้อสินค้า	2	6. การบริหารจัดการขยะชุมชน	3
7. ครัวเรือนที่มีรายได้จากการประกอบอาชีพ	1.89	7. การซื้อสินค้า	2	7. การซื้อสินค้า	2
8. ครัวเรือนที่มีรายได้จากการประกอบอาชีพ	2.17	8. การซื้อสินค้า	1	8. การซื้อสินค้า	1
9. ครัวเรือนที่มีรายได้จากการประกอบอาชีพ	2.17	9. การทำงานในสถานประกอบการ	3	9. การทำงานในสถานประกอบการ	2
10. ครัวเรือนที่มีรายได้จากการประกอบอาชีพ	2.17	10. ผลผลิตทางการเกษตร	3	10. ผลผลิตทางการเกษตร	3
11. ครัวเรือนที่มีรายได้จากการประกอบอาชีพ	2.17	11. ผลผลิตทางการเกษตร	3	11. ผลผลิตทางการเกษตร	3
12. ครัวเรือนที่มีรายได้จากการประกอบอาชีพ	2.17	12. ผลผลิตทางการเกษตร	1	12. ผลผลิตทางการเกษตร	3
13. ครัวเรือนที่มีรายได้จากการประกอบอาชีพ	2.17	13. การประกอบธุรกิจของชุมชน	3	13. การประกอบธุรกิจของชุมชน	3
14. ครัวเรือนที่มีรายได้จากการประกอบอาชีพ	2.17	14. การประกอบธุรกิจของชุมชน	3	14. การประกอบธุรกิจของชุมชน	3
15. ครัวเรือนที่มีรายได้จากการประกอบอาชีพ	2.17	15. การประกอบธุรกิจของชุมชน	3	15. การประกอบธุรกิจของชุมชน	3
16. ครัวเรือนที่มีรายได้จากการประกอบอาชีพ	2.17	16. การประกอบธุรกิจของชุมชน	3	16. การประกอบธุรกิจของชุมชน	3
17. ครัวเรือนที่มีรายได้จากการประกอบอาชีพ	2.17	17. การประกอบธุรกิจของชุมชน	3	17. การประกอบธุรกิจของชุมชน	3
18. ครัวเรือนที่มีรายได้จากการประกอบอาชีพ	2.17	18. การประกอบธุรกิจของชุมชน	3	18. การประกอบธุรกิจของชุมชน	3
19. ครัวเรือนที่มีรายได้จากการประกอบอาชีพ	2.17	19. การประกอบธุรกิจของชุมชน	3	19. การประกอบธุรกิจของชุมชน	3
20. ครัวเรือนที่มีรายได้จากการประกอบอาชีพ	3.04	20. การประกอบธุรกิจของชุมชน	1	20. การประกอบธุรกิจของชุมชน	2
21. ครัวเรือนที่มีรายได้จากการประกอบอาชีพ	16.07	21. การประกอบธุรกิจของชุมชน	1	21. การประกอบธุรกิจของชุมชน	3
22. ครัวเรือนที่มีรายได้จากการประกอบอาชีพ	2.17	22. การประกอบธุรกิจของชุมชน	3	22. การประกอบธุรกิจของชุมชน	3
23. ครัวเรือนที่มีรายได้จากการประกอบอาชีพ	2.17	23. การประกอบธุรกิจของชุมชน	3	23. การประกอบธุรกิจของชุมชน	3
24. ครัวเรือนที่มีรายได้จากการประกอบอาชีพ	1.89	24. การประกอบธุรกิจของชุมชน	3	24. การประกอบธุรกิจของชุมชน	3
25. ครัวเรือนที่มีรายได้จากการประกอบอาชีพ	0.94	25. การประกอบธุรกิจของชุมชน	3	25. การประกอบธุรกิจของชุมชน	3
26. ครัวเรือนที่มีรายได้จากการประกอบอาชีพ	0.94	26. การประกอบธุรกิจของชุมชน	3	26. การประกอบธุรกิจของชุมชน	2
27. ครัวเรือนที่มีรายได้จากการประกอบอาชีพ	0.94	27. การประกอบธุรกิจของชุมชน	3	27. การประกอบธุรกิจของชุมชน	3
28. ครัวเรือนที่มีรายได้จากการประกอบอาชีพ	0.94	28. การประกอบธุรกิจของชุมชน	3	28. การประกอบธุรกิจของชุมชน	3
29. ครัวเรือนที่มีรายได้จากการประกอบอาชีพ	0.94	29. การประกอบธุรกิจของชุมชน	3	29. การประกอบธุรกิจของชุมชน	3
30. ครัวเรือนที่มีรายได้จากการประกอบอาชีพ	4.35	30. การประกอบธุรกิจของชุมชน	3	30. การประกอบธุรกิจของชุมชน	3
31. ครัวเรือนที่มีรายได้จากการประกอบอาชีพ	2.17	31. การประกอบธุรกิจของชุมชน	3	31. การประกอบธุรกิจของชุมชน	2
32. ครัวเรือนที่มีรายได้จากการประกอบอาชีพ	2.17	32. การประกอบธุรกิจของชุมชน	2	32. การประกอบธุรกิจของชุมชน	3
33. ครัวเรือนที่มีรายได้จากการประกอบอาชีพ	2.17	33. การประกอบธุรกิจของชุมชน	3	33. การประกอบธุรกิจของชุมชน	3

ระดับปัญหาความรุนแรง ดังนี้

ระดับความรุนแรงของปัญหา	ระดับปัญหา	ประเด็นปัญหา
รุนแรงอันดับที่ ๑	๒.๕๕	การแก้ปัญหาความยากจน
รุนแรงอันดับที่ ๒	๒.๖๖	การจัดการความเสี่ยงชุมชน
รุนแรงอันดับที่ ๓	๒.๗๓	การบริหารจัดการชุมชน
รุนแรงอันดับที่ ๔	๒.๗๙	การพัฒนาด้านอาชีพ
รุนแรงอันดับที่ ๕	๒.๘๙	การจัดการทุนชุมชน

ผลการวิเคราะห์ศักยภาพชุมชน : แยกรายหมู่บ้าน

บ้านเนินพลวงเหนือ หมู่ที่ ๒๐ ตำบลเนินปอ อำเภอสามง่าม จังหวัดพิจิตร

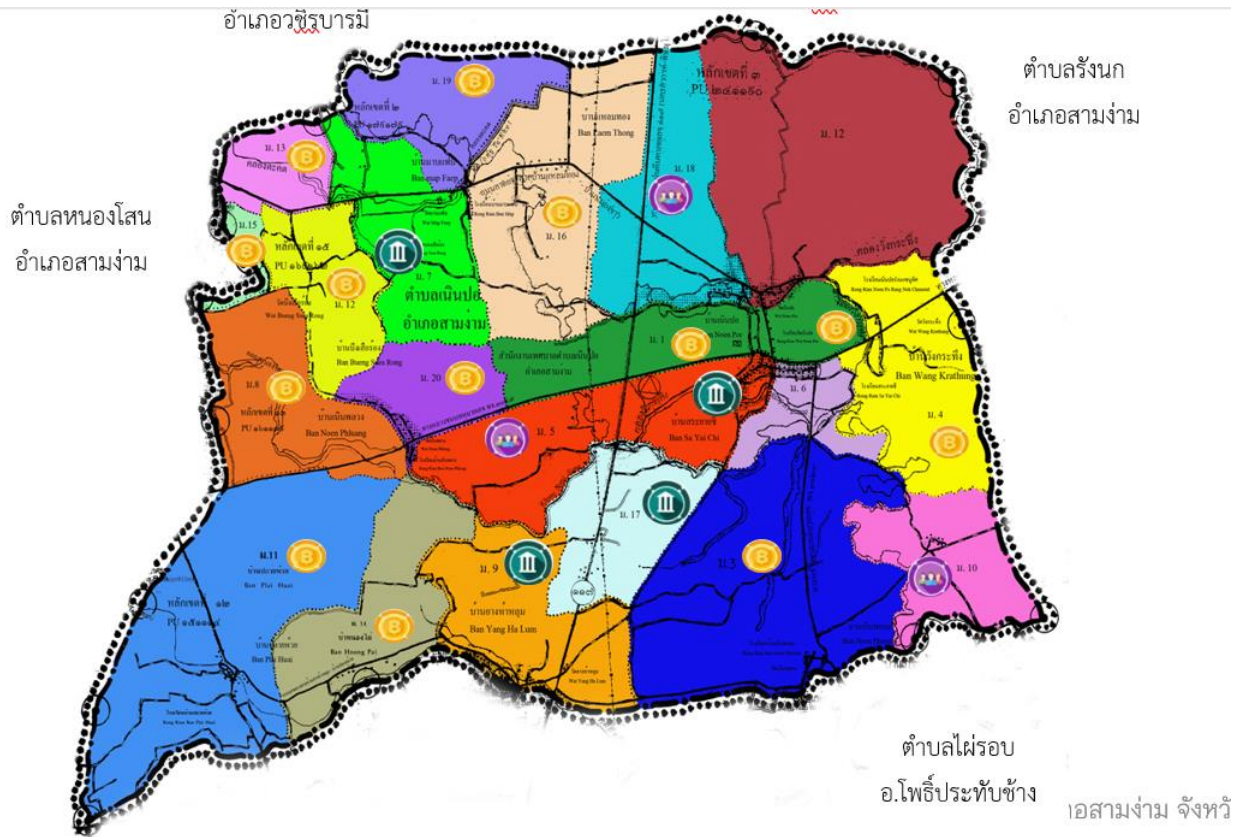


ข้อมูล จปร		อันดับ	ข้อมูล กชช.2ค		ระดับพัฒนา	ข้อมูลอื่นๆ		ระดับปัญหา
1. เกษษณวิสาหกิจ 2,800 ไร่ ขึ้นไป			1. ยศชน		3	สารสนเทศเพื่อการพัฒนาด้านอาชีพ		
2. เกษษณวิสาหกิจ 1,500-2,800 ไร่			2. ไร่สี		3	อาชีพไม่มั่นคงและพึ่งพาอาศัยกัน	3	3
3. เกษษณวิสาหกิจ 1-1,500 ไร่			3. ไร่สี		3	ไม่มีอาชีพทำกิน หรือไม่มีอาชีพทำ	3	3
4. เกษษณวิสาหกิจ 500-1,000 ไร่			4. ไร่สี		3	เกษตรกรรมขนาดเล็กในมือเกษตรกรรายย่อย	3	3
5. เกษษณวิสาหกิจ 100-500 ไร่			5. ไร่สี		2	การบริการด้านอาชีพของชุมชน	3	3
6. เกษษณวิสาหกิจ 50-100 ไร่			6. ไร่สี		2	การบริการด้านอาชีพของชุมชน	3	2
7. เกษษณวิสาหกิจ 10-50 ไร่			7. ไร่สี		2	การบริการด้านอาชีพของชุมชน	3	2
8. เกษษณวิสาหกิจ 5-10 ไร่			8. ไร่สี		2	การบริการด้านอาชีพของชุมชน	3	2
9. เกษษณวิสาหกิจ 1-5 ไร่			9. ไร่สี		2	การบริการด้านอาชีพของชุมชน	3	2
10. เกษษณวิสาหกิจ 0-1 ไร่			10. ไร่สี		2	การบริการด้านอาชีพของชุมชน	3	2
11. เกษษณวิสาหกิจ 0-1 ไร่			11. ไร่สี		2	การบริการด้านอาชีพของชุมชน	3	2
12. เกษษณวิสาหกิจ 0-1 ไร่			12. ไร่สี		2	การบริการด้านอาชีพของชุมชน	3	2
13. เกษษณวิสาหกิจ 0-1 ไร่			13. ไร่สี		2	การบริการด้านอาชีพของชุมชน	3	2
14. เกษษณวิสาหกิจ 0-1 ไร่			14. ไร่สี		2	การบริการด้านอาชีพของชุมชน	3	2
15. เกษษณวิสาหกิจ 0-1 ไร่			15. ไร่สี		2	การบริการด้านอาชีพของชุมชน	3	2
16. เกษษณวิสาหกิจ 0-1 ไร่			16. ไร่สี		2	การบริการด้านอาชีพของชุมชน	3	2
17. เกษษณวิสาหกิจ 0-1 ไร่			17. ไร่สี		2	การบริการด้านอาชีพของชุมชน	3	2
18. เกษษณวิสาหกิจ 0-1 ไร่			18. ไร่สี		2	การบริการด้านอาชีพของชุมชน	3	2
19. เกษษณวิสาหกิจ 0-1 ไร่			19. ไร่สี		2	การบริการด้านอาชีพของชุมชน	3	2
20. เกษษณวิสาหกิจ 0-1 ไร่			20. ไร่สี		2	การบริการด้านอาชีพของชุมชน	3	2
21. เกษษณวิสาหกิจ 0-1 ไร่			21. ไร่สี		2	การบริการด้านอาชีพของชุมชน	3	2
22. เกษษณวิสาหกิจ 0-1 ไร่			22. ไร่สี		2	การบริการด้านอาชีพของชุมชน	3	2
23. เกษษณวิสาหกิจ 0-1 ไร่			23. ไร่สี		2	การบริการด้านอาชีพของชุมชน	3	2
24. เกษษณวิสาหกิจ 0-1 ไร่			24. ไร่สี		2	การบริการด้านอาชีพของชุมชน	3	2
25. เกษษณวิสาหกิจ 0-1 ไร่			25. ไร่สี		2	การบริการด้านอาชีพของชุมชน	3	2
26. เกษษณวิสาหกิจ 0-1 ไร่			26. ไร่สี		2	การบริการด้านอาชีพของชุมชน	3	2
27. เกษษณวิสาหกิจ 0-1 ไร่			27. ไร่สี		2	การบริการด้านอาชีพของชุมชน	3	2
28. เกษษณวิสาหกิจ 0-1 ไร่			28. ไร่สี		2	การบริการด้านอาชีพของชุมชน	3	2
29. เกษษณวิสาหกิจ 0-1 ไร่			29. ไร่สี		2	การบริการด้านอาชีพของชุมชน	3	2
30. เกษษณวิสาหกิจ 0-1 ไร่			30. ไร่สี		2	การบริการด้านอาชีพของชุมชน	3	2
31. เกษษณวิสาหกิจ 0-1 ไร่			31. ไร่สี		2	การบริการด้านอาชีพของชุมชน	3	2
32. เกษษณวิสาหกิจ 0-1 ไร่			32. ไร่สี		2	การบริการด้านอาชีพของชุมชน	3	2
33. เกษษณวิสาหกิจ 0-1 ไร่			33. ไร่สี		2	การบริการด้านอาชีพของชุมชน	3	2

ระดับปัญหาความรุนแรง ดังนี้

ระดับความรุนแรงของปัญหา	ระดับปัญหา	ประเด็นปัญหา
รุนแรงอันดับที่ ๑	๒.๕๕	การแก้ปัญหาความยากจน
รุนแรงอันดับที่ ๒	๒.๖๑	การจัดการความเสียชุมชน
รุนแรงอันดับที่ ๓	๒.๗๗	การพัฒนาด้านอาชีพ
รุนแรงอันดับที่ ๔	๒.๘๐	การบริหารจัดการชุมชน
รุนแรงอันดับที่ ๕	๒.๘๙	การจัดการทุนชุมชน

๒.๒ การจัดทำสารสนเทศภูมิศาสตร์ (GIS) เพื่อพัฒนาคุณภาพชีวิต



สารสนเทศตำบลต้นแบบเพื่อการพัฒนาคุณภาพชีวิต ตำบลเนินปอ อำเภอสามง่าม จังหวัดพิจิตร

๒.๓ การวิเคราะห์ข้อมูลและการจัดทำแผนพัฒนาตำบล

การวิเคราะห์ปัญหาของพื้นที่ตำบลเนินปอ ดังนี้

๑. การแก้ไขปัญหาความยากจน
๒. การพัฒนาด้านอาชีพ
๓. การจัดการความเสี่ยงชุมชน
๔. การบริหารจัดการชุมชน
๕. การจัดการทุนชุมชน

การเลือกปัญหาที่จะนำมาพัฒนา ปรับปรุง แก้ไขชุมชน ควรเลือกปัญหาที่มีผลกระทบต่อชุมชน และมีความเร่งด่วน ควรได้รับการแก้ไขเป็นลำดับแรกด้วยเทคนิค SWOT Analysis

จุดแข็ง (Strength : S)

๑. พื้นที่ที่มีความอุดมสมบูรณ์ทางธรรมชาติเหมาะแก่การทำเกษตร เช่น ดินมีความอุดมสมบูรณ์ มีลำคลองไหลผ่านมีแหล่งน้ำสาธารณะ บึงพนมบอบ บึงตะคุด บึงไฉ่จู้ บึงเลือร่อง หนองน้ำและสระน้ำในพื้นที่ทำการเกษตร
๒. เกษตรกรมีความรู้ในการทำการเกษตรตามแนวทางเศรษฐกิจพอเพียง มีกลุ่มอาชีพด้านการเกษตร เช่น กลุ่มทำนา กลุ่มเลี้ยงไก่พื้นเมือง กลุ่มปลูกแตงไทย กลุ่มจักสาน กลุ่มเลี้ยงโค กระบือฯ
๓. ชุมชนมีกลุ่มออมทรัพย์เพื่อการผลิตที่เข้มแข็ง (แหล่งเรียนรู้กลุ่มออมทรัพย์) ร้านค้าชุมชน ร้านค้าสหกรณ์
๔. มีถนนสายทางหลวงแผ่นดินสาย ๑๑๗ ตัดผ่านทำให้เกษตรกรสามารถขยายผลิตรายการเกษตรได้อย่างสะดวก
๕. ผู้บริหารท้องถิ่นมีวิสัยทัศน์และนโยบายการพัฒนาที่กว้างไกล เพื่อรองรับการเจริญเติบโตของตำบลในอนาคต
๖. มีแนวโน้มด้านการพัฒนาการศึกษาที่มีคุณภาพ มีการขยายตัวอย่างต่อเนื่อง
๗. มีโรงพยาบาลส่งเสริมสุขภาพตำบล ๒ แห่ง สามารถดูแลสุขภาพประชาชนได้อย่างทั่วถึง
๘. มีรถบริการทางการแพทย์ฉุกเฉินที่คอยให้บริการประชาชน
๙. มีการคมนาคมที่ครอบคลุมการเชื่อมต่อระหว่างตำบลและถนนสายหลัก มีการคมนาคมที่สะดวกรวดเร็ว
๑๐. มีวัดในตำบล จำนวน ๑๑ วัด มีสถานคริสตจักร จำนวน ๑ แห่ง ชุมชนใช้วิถีชีวิตที่เรียบง่ายและยังรักษาวัฒนธรรม ประเพณี วิถีชีวิตและภูมิปัญญาท้องถิ่น
๑๑. มีแหล่งปฏิบัติธรรมและที่ท่องเที่ยวทางศาสนา วัดใหม่ปลายห้วย
๑๒. มีโรงเรียนระดับประถมศึกษา จำนวน ๕ แห่ง ระดับมัธยมศึกษา ๑ แห่ง ศูนย์พัฒนาเด็กเล็ก จำนวน ๕ แห่ง อีกทั้งมีแหล่งเรียนรู้ชุมชนทางการเกษตร (เศรษฐกิจพอเพียงชุมชนเนินพลวง) แหล่งเรียนรู้กลุ่มออมทรัพย์ชุมชนขยายชี

จุดอ่อน (Weakness : W)

๑. มีการขยายพื้นที่อยู่อาศัย ส่งผลให้มีการบุกรุกและทำลาย พื้นที่และแหล่งทรัพยากรธรรมชาติและสิ่งแวดล้อม

๒. ไม่มีกระบวนการบริหารจัดการน้ำอย่างเป็นระบบ ทำให้ไม่สามารถเก็บกักน้ำไว้ใช้เพื่อการเกษตรได้อย่างเพียงพอในช่วงฤดูแล้ง

๓. การบริหารจัดการด้านการรักษาความสะอาด การจัดการปัญหาขยะมูลฝอย การระบายน้ำเสียและการบำบัดน้ำเสียในชุมชนยังคงเป็นปัญหาต่อประชาชนที่อาศัยในชุมชน

๔. ปัญหามลภาวะในชุมชน อาทิเช่น มลภาวะทางอากาศ ปัญหากลิ่น จากฟาร์มเลี้ยงไก่

๕. ปัญหาการว่างงานของประชาชนในท้องถิ่น ปัญหาหนี้สินทั้งในและนอกระบบ และไม่มีที่ดินทำกินเป็นของตนเองไม่มีทุนในการประกอบอาชีพ

๖. ขาดศูนย์จำหน่ายสินค้าของกลุ่มเกษตรกรและกลุ่มอาชีพอื่นๆ ในชุมชน

๗. งบประมาณในการพัฒนามีจำกัดทำให้ไม่สามารถตอบสนองต่อความต้องการของประชาชนได้อย่างทั่วถึง

๘. ขาดการมีส่วนร่วมในการพัฒนาระหว่างประชาชน ผู้นำ ส่วนราชการกับท้องถิ่น

๙. ยังคงมีการแพร่ระบาดของยาเสพติดและแหล่งอบายมุขในชุมชนอยู่อย่างต่อเนื่อง

๑๐. ประชาชนมีปัญหাসุภาพจากพฤติกรรมการค้างูที่มีความเสี่ยงต่อการเกิดโรค เช่น การขาดการออกกำลังกายอย่างสม่ำเสมอ การบริโภคอาหารที่ไม่ถูกหลักโภชนาการ เป็นต้น

๑๑. การวางระบบผังเมืองไม่ชัดเจน

๑๒. ปัญหาด้านโครงสร้างพื้นฐานไม่เพียงพอ ด้านไฟฟ้าส่องสว่าง ผิวจราจรชำรุดเสียหาย น้ำท่วมขังพื้นที่ในชุมชน

๑๓. ตัวอาคารสถานศึกษาชำรุด บุคลากรทางการศึกษาไม่เพียงพอและขาดการส่งเสริมบุคลากรภาครัฐในการเตรียมความพร้อมสู่ประชาคมอาเซียนยังไม่มี การส่งเสริมองค์ความรู้ ภูมิปัญญาท้องถิ่น และการสนับสนุนทางการศึกษายังอยู่ในระดับต่ำ

โอกาส (Opportunity)

๑. นโยบายการกระจายอำนาจของรัฐทำให้ท้องถิ่น มีอำนาจหน้าที่โครงการบริหารจัดการได้อย่างคล่องตัวมากขึ้น เช่น ด้านสิ่งแวดล้อม ได้แก่ขยะ บำบัดน้ำเสีย เป็นต้น ด้านสาธารณสุข การศึกษา การป้องกันและบรรเทาสาธารณภัย

๒. นโยบายส่งเสริมเกษตรกรรม ผลิตภัณฑ์ชุมชนและท้องถิ่นซึ่งจะได้รับการสนับสนุนให้มีคุณภาพเป็นที่ยอมรับของผู้บริโภค

๓. นโยบายการปฏิรูปการศึกษา โดยยึดคุณธรรมนำความรู้ ทำให้เทศบาลตำบลเนินปอสามารถร่วมกับสถาบันต่าง ๆ เข้าอบรมเพื่อพัฒนามูลนิธิ

๔. มีเทคโนโลยีที่ดี / มีระบบการติดต่อสื่อสารที่ทันสมัย

๕. กระแสการเปิดประเทศประชาคมอาเซียน
 ๖. การปรับปรุงกฎหมาย ระเบียบ ข้อคำสั่ง ฯ ให้มีความทันสมัยตอบสนองต่อการแก้ไขปัญหาได้เป็นปัจจุบัน

อุปสรรค/ภัยคุกคาม (Threats : T)

๑. กระแสวัฒนธรรมตะวันตกมีปัญหาคือ การศึกษาของวัยรุ่น กล่าวคือ ปัจจุบันเยาวชน นักเรียน นักศึกษามีค่านิยมในการดำเนินชีวิตตามแบบตะวันตกมากขึ้น เช่น การเที่ยวสถานบริการ การแต่งตัวตามแฟชั่น การใช้สินค้าเกินความจำเป็น ทำให้เป็นอุปสรรคสำคัญของการพัฒนา
๒. มีการอพยพแรงงานไปทำงานที่อื่น
๓. พฤติกรรมการอุปโภคบริโภคที่ฟุ่มเฟือย/ฟุ้งเฟ้อ
๔. ปัญหาจากภัยธรรมชาติ อุทกภัยและภัยแล้ง ก่อให้เกิดความเสียหายต่อผลผลิตทางการเกษตรและเศรษฐกิจส่วนรวม
๕. ผลกระทบภาคการผลิต ภาคการค้าและบริการทั้งเศรษฐกิจ สังคมจากการขึ้นราคาน้ำมัน
๖. ประชาชนมีความแตกต่างในด้านคุณภาพชีวิต
๗. ระบบการเมืองการปกครองที่ทับซ้อน

แนวทางการแก้ไขปัญหา

ลำดับ	หัวข้อ	การแก้ไขปัญหา
๑	การแก้ไขปัญหาความยากจน	<ul style="list-style-type: none"> ▪ ส่งเสริมอาชีพเสริม ▪ ส่งเสริมการปลูกผักสร้างความมั่นคงทางอาหาร ▪ การส่งเสริมการจัดทำบัญชีครัวเรือน ▪ การส่งเสริมให้มีการจัดตั้งกลุ่มออมทรัพย์เพื่อการผลิต
๒	การพัฒนาด้านอาชีพ	<ul style="list-style-type: none"> ▪ อบรมให้ความรู้ด้านอาชีพเสริม ▪ จัดหาอาชีพเสริม ▪ โครงการชุมชนท่องเที่ยว ▪ ส่งเสริมการทำ โคก หนอง นา ▪ ส่งเสริมการคัดเมล็ดพันธุ์ข้าว ▪ ส่งเสริมการรวมกลุ่มประกอบอาชีพ ▪ ส่งเสริมการแปรรูปผลิตภัณฑ์ชุมชน
๓	การจัดการความเสี่ยงชุมชน	<ul style="list-style-type: none"> ▪ รณรงค์ประชาสัมพันธ์เรื่องปัญหายาเสพติด ▪ จัดตั้งชุดปฏิบัติการตำบลให้ดูแลเรื่องชุมชนเข้มแข็งปลอดภัยยาเสพติด ▪ จัดตั้งชุดปฏิบัติการตำบล รายงานข่าวที่เกิดขึ้นในชุมชนโดยทันที

๔	การบริหารจัดการชุมชน	<ul style="list-style-type: none"> ▪ การบูรณาการกองทุนต่างๆในหมู่บ้าน ▪ การพัฒนาสตรี เด็ก เยาวชน ผู้สูงอายุในชุมชน
๕	การจัดการทุนชุมชน	<ul style="list-style-type: none"> ▪ ส่งเสริมการออมเงิน ▪ ก่อสร้างถนนคอนกรีตเสริมเหล็ก ▪ อบรมการบริหารจัดการน้ำเพื่อทำการเกษตร

๒.๔ การดำเนินโครงการเชิงบูรณาการและการแสวงหางบประมาณ/การจัดทำแผนงานบูรณาการโครงการเพื่อการพัฒนาคุณภาพชีวิต

นำข้อมูลแต่ละหมู่บ้านมาร่วมวิเคราะห์เพื่อจัดทำสารสนเทศในระดับตำบล เพื่อกำหนดทิศทางในการพัฒนาคุณภาพชีวิตระดับตำบล เป็นการจัดทำแผนงานบูรณาการ ซึ่งหน่วยงานต่าง ๆ สามารถนำแผนงานที่ได้ดำเนินการสนับสนุน ส่งเสริมต่อไป

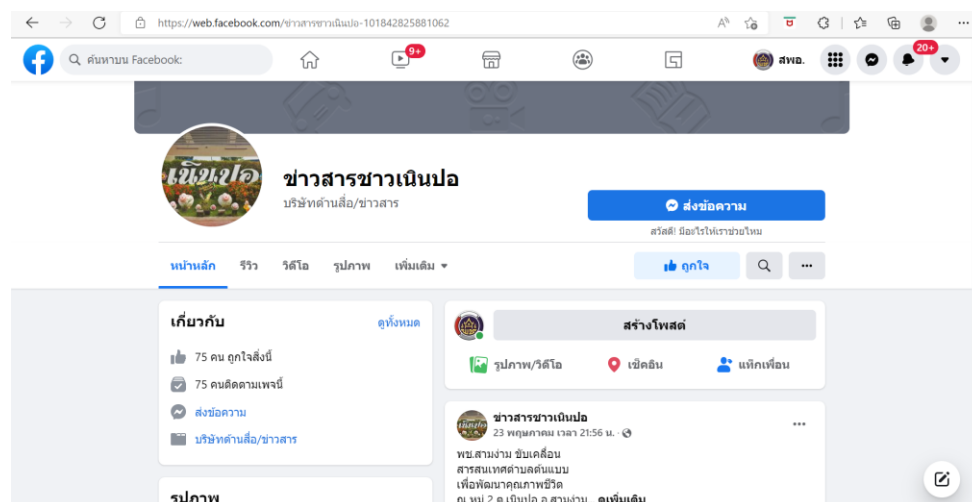
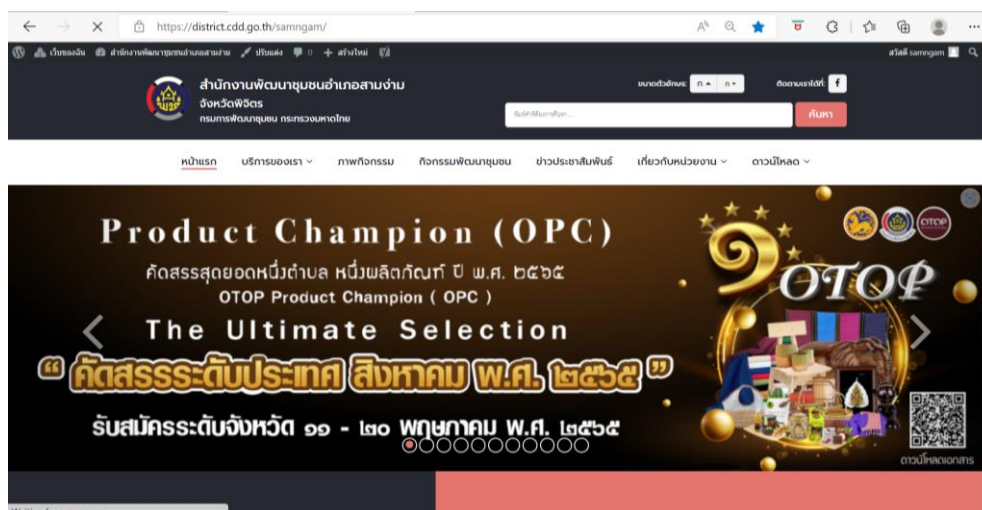


สภาพปัญหา	ชื่อโครงการ/กิจกรรม	หน่วยงานที่รับผิดชอบ
๑.การแก้ไขปัญหาความยากจน	จัดตั้งกลุ่มออมทรัพย์เพื่อการผลิต	สำนักงานพัฒนาชุมชนอำเภอสามง่าม
	ส่งเสริมอาชีพเสริม	สำนักงานพัฒนาชุมชนอำเภอสามง่าม/เทศบาลตำบลเนินปอ
	ส่งเสริมการปลูกผักสร้างควมมั่นคงทางอาหาร	สำนักงานพัฒนาชุมชนอำเภอสามง่าม
	การส่งเสริมการจัดทำบัญชีครัวเรือน	สำนักงานพัฒนาชุมชนอำเภอสามง่าม
๒.การพัฒนาด้านอาชีพ	อบรมให้ความรู้ด้านอาชีพเสริมและจัดหาอาชีพเสริม	สำนักงานพัฒนาชุมชนอำเภอสามง่าม/สำนักงานเกษตรอำเภอสามง่าม/เทศบาลตำบลเนินปอ
	โครงการชุมชนท่องเที่ยว	สำนักงานพัฒนาชุมชนอำเภอสามง่าม
	ส่งเสริมการทำ โคก หนอง นา	สำนักงานพัฒนาชุมชนอำเภอสามง่าม
	ส่งเสริมการคัดเมล็ดพันธุ์ข้าว	สำนักงานเกษตรอำเภอสามง่าม
	ส่งเสริมการรวมกลุ่มประกอบอาชีพ	สำนักงานพัฒนาชุมชนอำเภอสามง่าม
	ส่งเสริมการแปรรูปผลิตภัณฑ์ชุมชน	สำนักงานพัฒนาชุมชนอำเภอสามง่าม/สำนักงานเกษตรอำเภอสามง่าม
๓.การจัดการความเสี่ยงชุมชน	รณรงค์ประชาสัมพันธ์เรื่องปัญหา ยาเสพติด	เทศบาลตำบลเนินปอ

	จัดตั้งชุดปฏิบัติการตำบลให้ดูแลเรื่องชุมชนเข้มแข็งปลอดภัยติด	เทศบาลตำบลเนินปอ
	จัดตั้งชุดปฏิบัติการตำบล รายงานข่าวที่เกิดขึ้นในชุมชนโดยทันที	เทศบาลตำบลเนินปอ
๔.การบริหารจัดการชุมชน	การบูรณาการกองทุนต่างๆในหมู่บ้าน	สำนักงานพัฒนาชุมชนอำเภอสามง่าม/เทศบาลตำบลเนินปอ
	การพัฒนาสตรี เด็ก เยาวชน ผู้สูงอายุในชุมชน	สำนักงานพัฒนาชุมชนอำเภอสามง่าม/เทศบาลตำบลเนินปอ
๕.การจัดการทุนชุมชน	ส่งเสริมการออมเงิน	สำนักงานพัฒนาชุมชนอำเภอสามง่าม
	ก่อสร้างถนนคอนกรีตเสริมเหล็ก	เทศบาลตำบลเนินปอ
	อบรมการบริหารจัดการน้ำเพื่อทำการเกษตร	สำนักงานเกษตรอำเภอสามง่าม



๒.๕ การเผยแพร่ประชาสัมพันธ์และการนำเสนอ

มีการประชาสัมพันธ์ข่าวสาร การทำงานของศูนย์สารสนเทศฯ ผ่านทางช่องทางออนไลน์ ได้แก่ Facebook Fanpage ข่าวสารชาวเนินปอ และ เว็บไซต์สำนักงานพัฒนาชุมชนอำเภอสามง่าม





สารสนเทศตำบลต้นแบบเพื่อการพัฒนาคุณภาพชีวิต ตำบลเนินปอ อำเภอสามง่าม จังหวัดพิจิตร

การนำสารสนเทศไปใช้เพื่อการพัฒนาคุณภาพชีวิต “การพัฒนาด้านอาชีพ”
การส่งเสริมอาชีพด้วยการทำพริกแกง





การนำสารสนเทศไปใช้เพื่อการพัฒนาคุณภาพชีวิต “การแก้ไขปัญหาความยากจน”
การส่งเสริมการจัดทำบัญชีครัวเรือน





**สารสนเทศตำบลต้นแบบเพื่อพัฒนาคุณภาพชีวิต
สำนักงานพัฒนาชุมชนอำเภอสามง่าม
จังหวัดพิจิตร
กรมการพัฒนาชุมชน กระทรวงมหาดไทย**